



BALADES & RANDONNEES

Circuit Le Bois du Ferron

Destination Brocéliande - Ploërmel Communauté



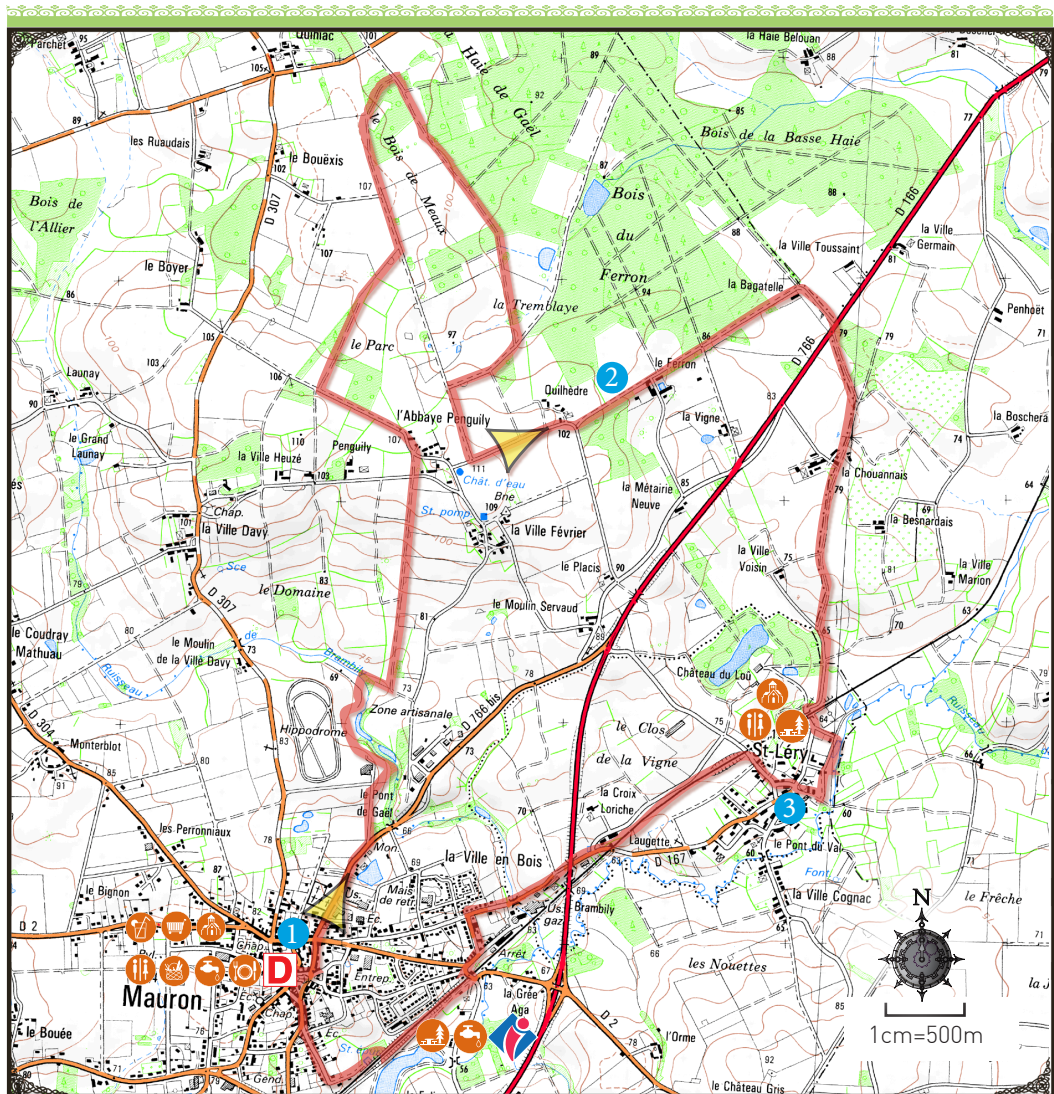
N° 14

POINT DE DÉPART : EGLISE DE MAURON
(coordonnées GPS : 02° 17' 06" O / 48° 04' 53" N)



3h30

DISTANCE : 14 km



version de septembre 2012

Pictos : boy création

IGN © 2010. Licence n°2009-CIS025-53-RB-SC25-0090

A VOIR EN CHEMIN

- L'église Saint-Pierre de Mauron (XVIème siècle)** : les portes du portail sud sont classées Monuments Historiques. Sur les vantaux en bois, dix scènes de l'Ancien et du Nouveau Testament : la tentation d'Adam et Eve, l'ange chasse Adam et Eve du Paradis, le meurtre d'Abel, etc... Pour préserver les vantaux, ils sont conservés à l'intérieur de l'église. Autour de l'église, plusieurs maisons du XVIIème siècle.
- Le Bois Ferron** : le bois doit son nom à l'ancien château du Ferron (1747), édifié par Rolland du Noday et rasé par la famille Martin en 1937. Il possédait jadis une chapelle privée, encore visible de nos jours.
- L'église et la fontaine de Saint-Léry (XIVème siècle)** : le portail sud, orné de magnifiques sculptures est classé aux monuments historiques. Cette église aurait été construite avec des pierres du monastère détruit d'Eon de l'Etoile, religieux accusé d'hérésie. A l'intérieur, vitrail offert par Anne de Bretagne racontant son mariage avec le roi de France Charles VIII. Particularité : une horloge sans cadran dont le mécanisme est visible au fond de l'église. Dans le jardin du presbytère, la fontaine Saint-Léry. »

RANDONNÉE ET ENVIRONNEMENT

- Respectons le tracé des sentiers afin de limiter le piétinement de la végétation et l'érosion
- Pensons à refermer les clôtures et barrières derrière nous
- Emportons nos déchets jusqu'à la prochaine poubelle
- Apprenons à connaître et à respecter la faune et la flore, nous comprendrons ainsi pourquoi il convient de les préserver
- Renseignons nous en période de chasse auprès des communes. Certains itinéraires peuvent être dangereux













SUIVEZ LE BALISAGE

- Bonne direction  Tournez à droite 
- Tournez à gauche  Mauvaise direction 

CONTACT

Office de tourisme de Ploërmel Communauté
02 97 22 36 43
contact@broceliande-vacances.com

Découvrez d'autres balades et randonnées sur le site internet de la Destination Brocéliande : www.broceliande-vacances.com

- | | | | |
|---|---|--|---|
|  Office de tourisme |  Aire de pique-nique |  Tous commerces |  Restaurant |
|  Château / Manoir |  Bar |  Alimentation |  Point d'eau |
|  Chapelle |  Toilettes |  Location vélos |  Départ |



Destination Brocéliande