



BALADES & RANDONNEES



La porte du ciel

Destination Brocéliande - Ploërmel Communauté

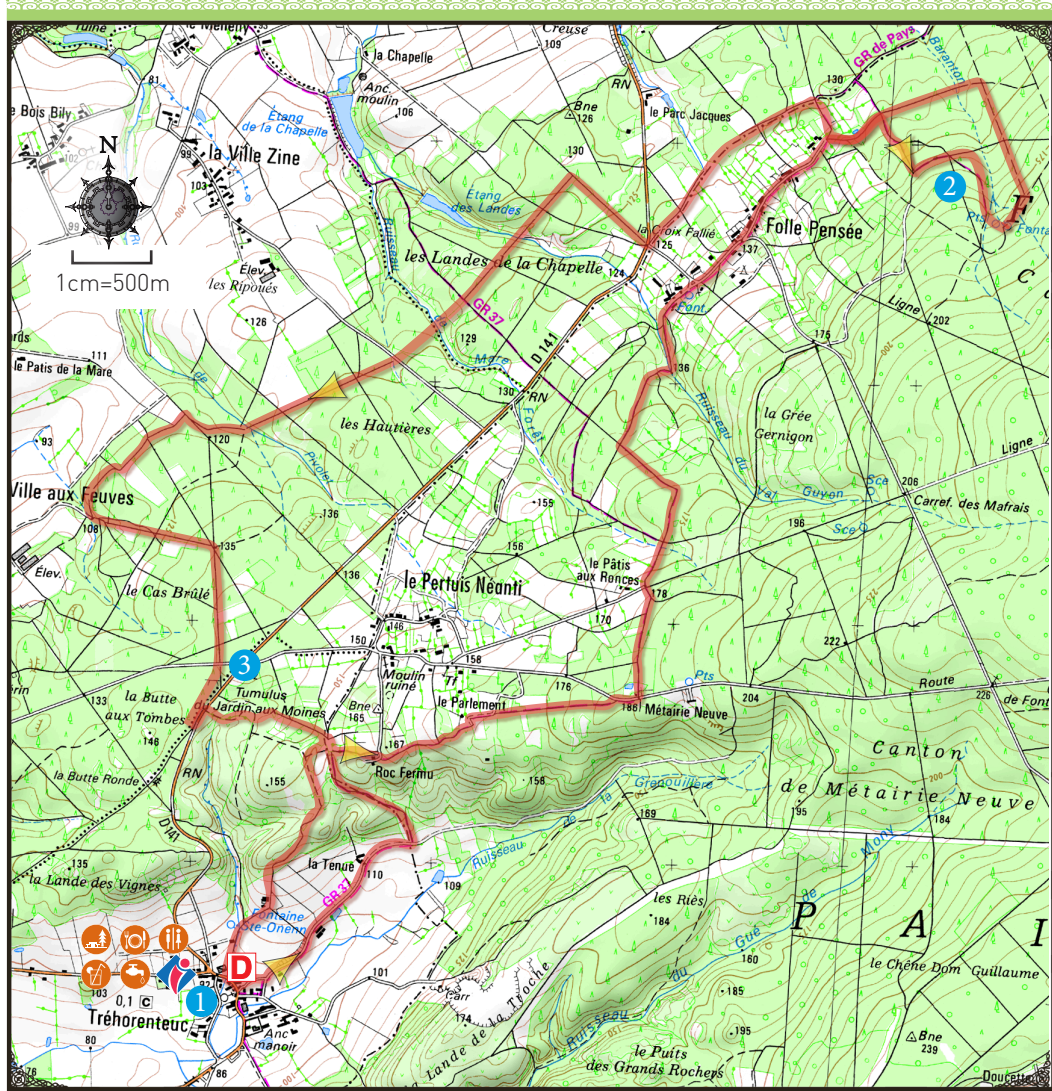
N° 36

POINT DE DÉPART : HALLE COUVERTE, BOURG DE TRÉHORENTEUC

COORDONNÉES GPS : 02° 17' 11" O / 48° 00' 27" N



DISTANCE : 15 km Circuit non autorisé en période de chasse (du 15/09 au 31/03) 4h15



version de septembre 2012

Pictos : bov création

IGN © 2010. Licence n°2009-CIS025-53-RB-SC25-0090

A VOIR EN CHEMIN

- 1 Église de Tréhoreteuc** : rénovée par l'Abbé Gillard dès 1942, cette petite église est un véritable musée du Graal. Elle abrite 3 symboliques (chrétienne, celte et légendaire) qui s'entremêlent dans les tableaux, mosaïques, vitraux, nous permettant d'entrevoir la signification de la phrase mystérieuse écrite au-dessus de la porte, « La Porte est en dedans »... Une visite s'impose !
- 2 Fontaine de Barenton** : lieu de rencontre entre Merlin et Viviane et centre de l'action du roman Yvain le Chevalier au Lion (Chrétien de Troyes, XIIème siècle). Gare aux imprudents : on déclenche ici des orages terribles, en arrosant la margelle. Les druides y soignaient les malades mentaux (d'où le nom du village de Folle Pensée à proximité).
- 3 Tumulus du Jardin aux Moines** : site mégalithique composé de blocs de schiste rouge et de quartzite blanc. La partie la plus ancienne daterait de 4000 ans, au début de l'âge du bronze. On y retrouve des êtres indécidés pétrifiés : certains disent que ce seraient des religieux menant une vie de débauche, d'autres qu'il s'agirait d'un seigneur de Tréhoreteuc et sa bande qui auraient engagé une sauvage chasse à courre le jour de la fête des morts...

RANDONNÉE ET ENVIRONNEMENT

- Respectons le tracé des sentiers afin de limiter le piétinement de la végétation et l'érosion
- Pensons à refermer les clôtures et barrières derrière nous
- Emportons nos déchets jusqu'à la prochaine poubelle
- Apprenons à connaître et à respecter la faune et la flore, nous comprendrons ainsi pourquoi il convient de les préserver
- Renseignons nous en période de chasse auprès des communes. Certains itinéraires peuvent être dangereux

SUIVEZ LE BALISAGE













Bonne direction  Tournez à droite 

Tournez à gauche  Mauvaise direction 

CONTACT

Office de tourisme de Ploërmel Communauté
02 97 22 36 43
contact@broceliande-vacances.com

Découvrez d'autres balades et randonnées sur le site internet de la Destination Brocéliande : www.broceliande-vacances.com

 Office de tourisme	 Aire de pique-nique	 Tous commerces	 Restaurant
 Château / Manoir	 Bar	 Alimentation	 Point d'eau
 Chapelle	 Toilettes	 Location vélos	 Départ



Destination Brocéliande