



BRETAGNE <sup>BE</sup>

# Les Canaux

En bateau, à pied  
à vélo ou à cheval





## De la Manche à l'océan

Distants de 220 km, les ports de Dinan et d'Arzal sont reliés par une paisible voie d'eau navigable, successivement estuaire, canal et rivière. De la Manche à l'Atlantique, cette ancienne liaison économique vitale, devenue au fil des ans une valeur sûre de l'excursion itinérante, entame son parcours sur la Rance lumineuse avant d'épouser les doux lacets du canal d'Ille-et-Rance, puis de poursuivre le long de la Vilaine. Direction ? L'océan.

Sur ses chemins de halage, la Bretagne intérieure dévoile ses charmes champêtres et romantiques, au rythme des écluses qui défilent lentement. L'histoire affleure au fil de l'eau. La mémoire de Napoléon Bonaparte (1804) en guerre contre le blocus maritime anglais, le labereux périlleux des prisonniers affectés aux travaux du canal d'Ille-et-Rance, les riches heures de la navigation commerciale... Désormais, ce sont les cyclistes et les marcheurs qui profitent de la

tranquillité du parcours, juste troublée par le murmure de l'eau et du bocage.

Le parcours navigue en eaux calmes, embarquant avec lui le souvenir des bateliers et conduit le long de ravissants villages à Saint-Suliac et Léhon, en contrebas d'anciennes forteresses médiévales à Dinan ou Rieux, vers les ports de petites cités de caractère remarquables tels que La Roche-Bernard. Enfin, les échelles d'écluses à Hédé, la cluse de Corbinières et de hautes falaises de schiste donnent ici où là, du relief à ce superbe paysage.



© Jean-Patrick Granien



© Marie Schaffner

2

## Sur les rives du Blavet

À cheval sur deux départements, les Côtes d'Armor et le Morbihan, le Blavet change de physionomie comme il coule. D'abord rivière, puis tronçon du canal de Nantes à Brest, il se transforme en lac à Guerlédan, puis devient navigable à partir de Pontivy. Entre l'ancienne Napoléon-ville et la rade de Lorient, le cours d'eau franchit 28 écluses et 58 km, musardant entre les collines boisées d'une verte vallée.

Tout en méandres, le Blavet est le paradis des pêcheurs, amateurs de brochets, de truites et de saumons. De nombreuses espèces d'oiseaux ont élu domicile sur ses berges tranquilles qui serpentent à l'ombre de chênes centenaires et de pins maritimes. Avec un peu de chance, vous y croiserez aussi la loutre...

Fluve nature, le Blavet est aussi une rivière chargée d'histoire. Au creux de ses courbes, il héberge le petit patrimoine religieux et féodal, souvent méconnu, qui fait le charme secret de la Bretagne intérieure. De nombreuses chapelles, des calvaires richement décorés et des manoirs bien conservés jalonnent la promenade, à flanc de coteaux.

À Poul-Fetan, la rivière fait halte dans un village paysan du 19<sup>e</sup> siècle,

témoin du passé de la Bretagne rurale. Aux forges d'Hennebont, il honore la mémoire de la classe ouvrière et de la métallurgie. À Port-Louis, il rappelle les riches heures du commerce maritime, au temps de la fameuse Compagnie des Indes.

Le Blavet ravira les férus d'histoire et tous les amoureux d'espaces naturels préservés.

## De Nantes à Brest par le canal

De la cité des Ducs au plus grand port breton, le canal de Nantes à Brest accompagne les pas du promeneur sur la diagonale de la Bretagne intérieure.

Sur ce long ruban d'eau, étiré sur 360 km, pas moins de 236 écluses rythment le passage silencieux des embarcations légères. Dompté par des trésors d'ingéniosité technique, le cours d'eau serpente dans les plus belles vallées bretonnes, de l'Erdre à l'Aulne en passant par la Vilaine, l'Oust et le Blavet.

Achévé en 1842 pour garantir la sécurité d'approvisionnement de la cité bretonne en vivres et en munitions, le canal invite aujourd'hui à la promenade sur ses anciens chemins de halage, reconvertis en sentiers de randonnée familiale. La voiture bannie, c'est à pied, à bicyclette ou en péniche qu'on le parcourt.

Le canal traverse des petites cités de grand caractère (Malestroit, Rohan...), effleure des abbayes séculaires (Bon-Repos...) et des forteresses médiévales (Josselin...). Sur ses berges, des arbres centenaires abritent les pêcheurs du soleil et de la pluie. Au fil du voyage, la vie des bateliers et de leurs courageux attelages refait surface. Celle des centaines de bagnards qui creusèrent les tranchées au péril de leur vie, également. Les plus sportifs avaleront le sinueux circuit en une semaine. Les autres prendront leur temps, faisant halte au gré de leurs envies dans les nombreux hôtels, gîtes d'étape et chambres d'hôtes qui jalonnent le parcours. Colonne vertébrale du patrimoine architectural et naturel de la région, le canal de Nantes à Brest est une excursion dans le temps et la culture bretonne.



ESCALES

D'UNE RIVE  
À L'AUTRE

### « ESCALES D'UNE RIVE À L'AUTRE »

#### Paysages et patrimoines des chemins d'eau de Bretagne

Cette appellation désigne une trentaine de sites emblématiques, naturels ou artificiels, urbains ou ruraux tous riverains des canaux et voies navigables de Bretagne.

**Les « Escales d'une rive à l'autre »** sont engagées dans une démarche de qualité pour offrir le meilleur à leur visiteur.

**D'une histoire à l'autre.** Ici, le patrimoine fluvial est sauvegardé et valorisé.

**D'une nature à l'autre.** De nombreuses Escales sont situées dans un environnement naturel préservé ou paysagé de qualité. Elles invitent aux activités de nature.

**D'une invitation à l'autre.** Espaces propices à la détente et aux loisirs, vous y trouverez des itinéraires de promenades sur le chemin de halage, des locations de bateaux, canoës..., des sports nautiques sur les plans d'eau... et également des jeux pour les enfants, des espaces de pique-nique pour toute la famille.

**D'un plaisir à l'autre.** Aménagés pour recevoir le public, les sites « Escales d'une rive à l'autre » proposent restaurants, hébergements et commerces sur place ou à proximité immédiate, services aux plaisanciers, parkings....

**Les « Terrasses d'une rive à l'autre » :** permettent de prendre un verre ou déguster un plat en profitant d'une vue exceptionnelle sur les voies d'eau.

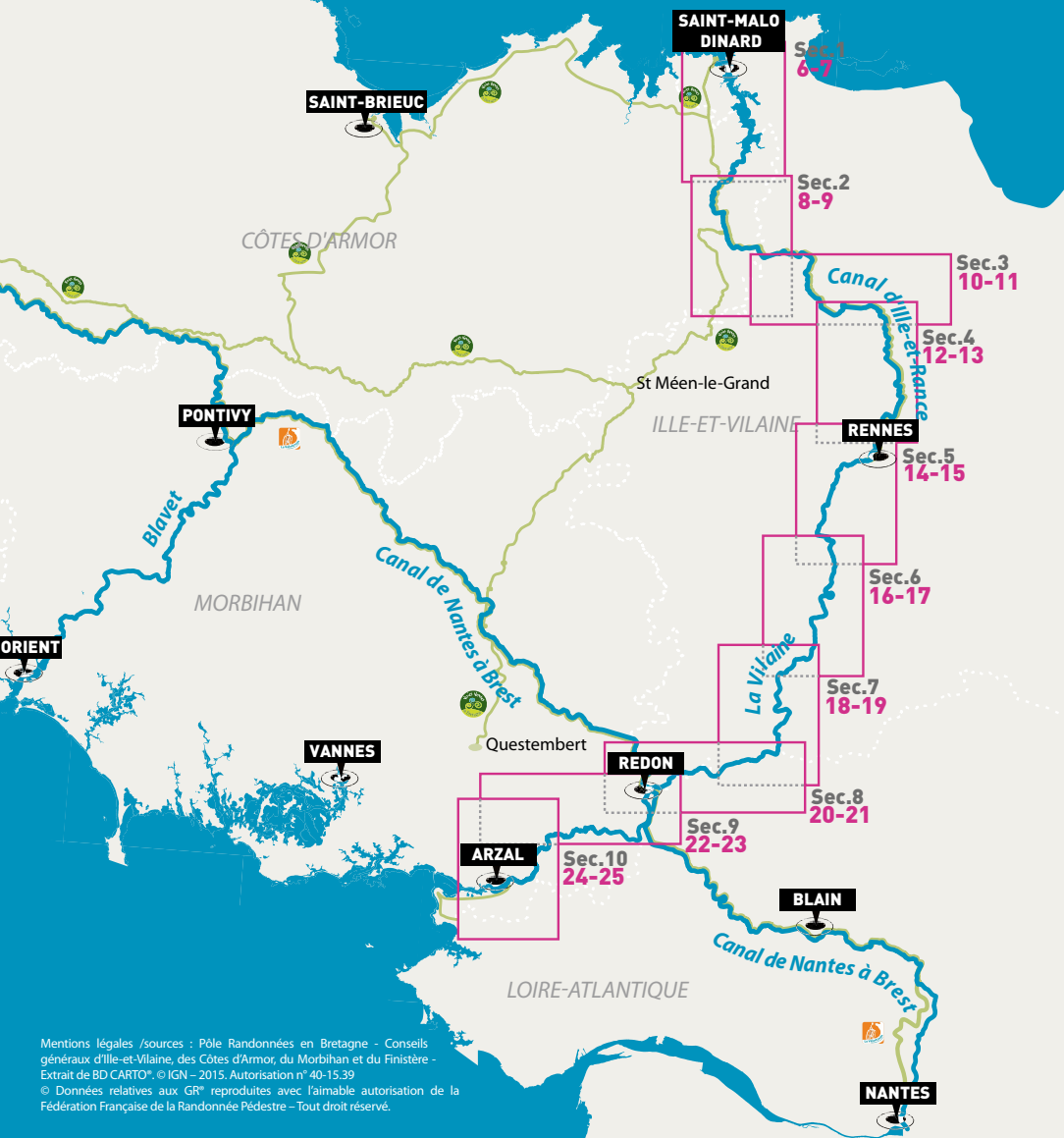
[www.canauxdebretagne.org](http://www.canauxdebretagne.org)

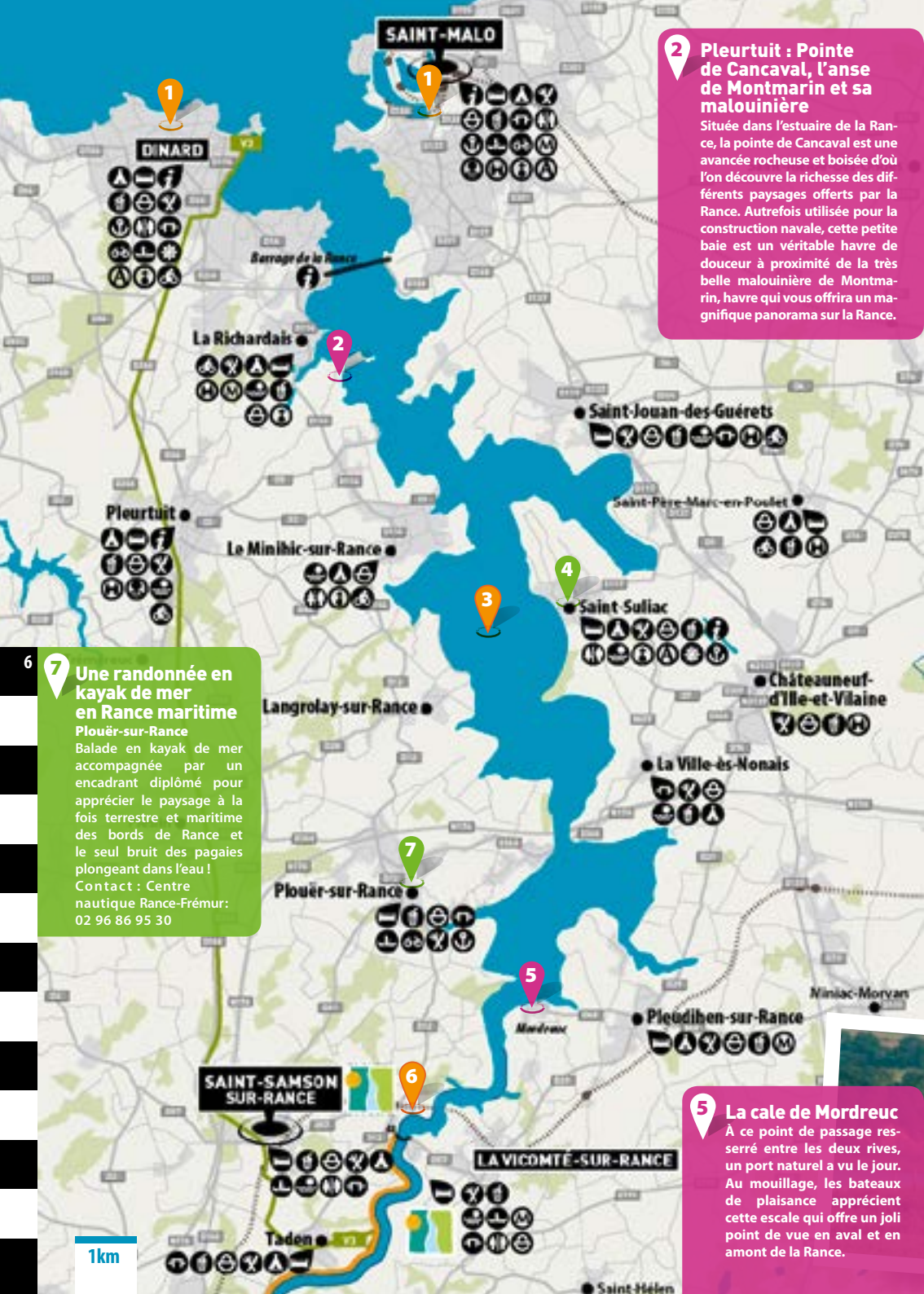


-  Hébergement
-  Camping
-  Restauration
-  Commerce de proximité
-  Bar
-  Pique-nique
-  Toilettes
-  Port
-  Halte nautique / Quai
-  Location de bateau, croisière
-  Location de canoë
-  Location de vélo
-  Vélopromenade®, base VTT
-  Balade équestre
-  Ski nautique
-  Point information
-  Sentier d'interprétation
-  Musée
-  Parc
-  Château, manoir
-  Église ou chapelle remarquable
-  Villes d'Art et d'Histoire, Villes Historiques, Petites Cités de Caractère®, Plus beaux villages de France
-  Station verte
-  Voies Vertes et Véloroutes de Bretagne
-  Vélodyssée
-  Escale d'une Rive à l'Autre
-  Espace Remarquable de Bretagne



# CANAL D'ILLE-ET-RANCE ET LA VILAINE MANCHE-OcéAN





**2 Pleurtuit : Pointe de Cancaval, l'anse de Montmarin et sa malouinière**  
Située dans l'estuaire de la Rance, la pointe de Cancaval est une avancée rocheuse et boisée d'où l'on découvre la richesse des différents paysages offerts par la Rance. Autrefois utilisée pour la construction navale, cette petite baie est un véritable havre de douceur à proximité de la très belle malouinière de Montmarin, havre qui vous offrira un magnifique panorama sur la Rance.

**7 Une randonnée en kayak de mer en Rance maritime**  
**Plouër-sur-Rance**  
Balade en kayak de mer accompagnée par un encadrant diplômé pour apprécier le paysage à la fois terrestre et maritime des bords de Rance et le seul bruit des pagaies plongeant dans l'eau !  
Contact : Centre nautique Rance-Frémur : 02 96 86 95 30

**5 La cale de Mordreuc**  
À ce point de passage resserré entre les deux rives, un port naturel a vu le jour. Au mouillage, les bateaux de plaisance apprécient cette escale qui offre un joli point de vue en aval et en amont de la Rance.



# SAINT-SAMSON-SUR-RANCE

## DINARD - SAINT-MALO



### 1 Dinard - Saint-Malo

Quartier général des corsaires et port d'attache des grands explorateurs : Saint-Malo est la fenêtre ouverte du département sur la mer. Derrière ses hauts remparts, signés Vauban, la cité malouine abrite un centre historique prospère, arpenté jadis par Surcouf et Jacques Cartier.

De l'autre côté de l'estuaire, ne manquez pas Dinard et ses élégantes demeures bourgeoises, amarrées à flanc de falaise.



© Diaphane

### 6 SAINT-SAMSON-SUR-RANCE / LA VICOMTÉ-SUR-RANCE

Un pied sur chaque rive, le pont-écluse du Châtelier enjambe la Rance. Avant la construction de l'usine marémotrice, en 1963, l'ouvrage était la première porte d'entrée du fleuve vers la mer. À la croisée des flots, jetez un œil sur les cabanes à carrelets des pêcheurs et le moulin à marée du Prat, joliment restauré pour la visite.

### 3 La vallée de la Rance

La mer ou presque... Un fleuve, mais encore... Toujours fraîche et lumineuse, la Rance avance dans les terres jusqu'à Dinan, formant une vallée maritime aux formes accueillantes, bordée de criques boisées et d'amples baies. Soit 50 km en pente douce, au fil de l'eau, vert émeraude ou bleu profond. Tout y est si calme, si majestueux. Ici se mêlent les eaux douces et salées, la rude histoire des Terre-neuvas et la plaisance moderne. De part et d'autre de la ria, des villages de caractère tels que celui de Saint-Suliac (l'un des plus beaux villages de France) ou encore Plouër-sur-Rance, de belles malouinières et des vestiges d'architecture militaire guideront vos pas. À ceux qui veulent fuir la foule estivale, la Rance offre de nombreux refuges, sous les pins maritimes.



© A. Choizard

### 4 La rando de Saint-Suliac

Au départ du port de Saint-Suliac, classé « Plus beaux villages de France », un parcours sur le sentier côtier offre de très beaux points de vue sur la Rance et vagabonde dans un espace naturel d'intérêt faunistique et floristique.



© Franck Hamon - CDT Côtes d'Armor

**SAINT-SAMSON  
SUR-RANCE**

**LA VICOMTÉ-SUR-RANCE**

Taden

**DINAN**

Lanvallay

Léhon

Saint-Carné

Calorguen

Trévron

Saint-André-des-Eaux

Évran

Saint-Judoce

Tréverien

**SAINT-DOMINEUC**

Saint-Thual

**1 La plaine de Taden**  
La Rance s'élargit pour former un vaste plan d'eau, offrant de belles perspectives sur les paysages alentours. Sur place, vous trouverez des tables de pique-nique et un sentier de randonnée balisé. L'accès se fait en voiture ou en vélo par le halage.

**7 Balade d'Évran à Dinan**  
En empruntant la voie verte n°2  
Au départ du port d'Évran empruntez le chemin de halage pour un parcours totalement sécurisé et balisé de 15 km en pleine nature pour rejoindre le village de Léhon et la ville de Dinan. Retour par le même itinéraire.



© Franck Hamon

**5 Bétineuc**  
Sur la commune de Saint-André-des-Eaux, le site naturel de Bétineuc offre un grand plan d'eau, dévolu à la pêche et aux loisirs nautiques. Un agréable circuit pédestre (3,5 km) en fait le tour.



© Gantovecholino / iérome

**6 Saint-Domineuc**  
Un joli coin détente pour passer une journée sportive en famille : une aire de pique-nique, une base de canoë-kayak, un parcours de santé...





## SAINT-SAMSON-SUR-RANCE

## 2 Dinan

Aux allures de montagnes russes, la ville fortifiée de Dinan se déploie sur les pentes d'une colline qui dévale dans la Rance. Épargnée par les ravages du temps, les incendies ou les guerres, elle recèle d'incroyables trésors d'architecture. Son viaduc, ses remparts, ses tours et ses clochers en font l'une des plus belles cités médiévales de Bretagne.

Ses rues pavées sont bordées de maisons aux pignons aigus, aux étages à encorbellement et aux porches en bois. N'hésitez pas à pousser les portes de la basilique Saint-Sauveur et du château-musée. Au port, laissez-vous flâner sur les quais, en imaginant l'activité intense des bateaux débarquant leurs marchandises depuis Saint-Malo. Sur l'autre rive, profitez d'une exposition à la Maison de la Rance, aménagée dans un ancien corps de ferme pour découvrir le patrimoine naturel et ethnologique de l'estuaire. Randonnées nature, patrimoniales et ethnologiques accompagnées pour tous les publics.

## 4 Évran

Une ville d'eau à l'intérieur des terres ? C'est Évran. Située au carrefour de la Rance, du Linon et du canal d'Ille-et-Rance, le village possède un port, une écluse et tous les services qui en font une halte nautique attrayante. D'une écluse à l'autre, les randonneurs emprunteront le chemin de halage pour se dégourdir les jambes. Les amateurs d'histoire profiteront de l'escale pour visiter le château de Beaumanoir, édifié en 1628.



© Norbert Lambert

## 3 LÉHON

Assis sur les rives de la Rance, le bourg coquet de Léhon est inscrit au registre des petites cités de caractère de Bretagne. Du haut de son château féodal (12<sup>e</sup>), dont les ruines ont été cristallisées pour le rendre accessible au public, il domine le paysage vallonné de l'estuaire. Au bord du canal, la solide abbaye Saint-Magloire complète ce décor de carte postale vivante, propice à la promenade romanesque ou à la pause bucolique. Une piscine extérieure chauffée attend les nageurs pour profiter d'une vue imprenable sur l'abbaye !



© Emmanuel Berthier

## 8 Balade en canoë

## Base de Saint-Domineuc

Balade de 6 km sur le canal, ou randonnée de 22 km jusqu'à Dinan. À vous de choisir !

Location avec le Canoë kayak club des 3 Rivières - 02 99 45 28 59



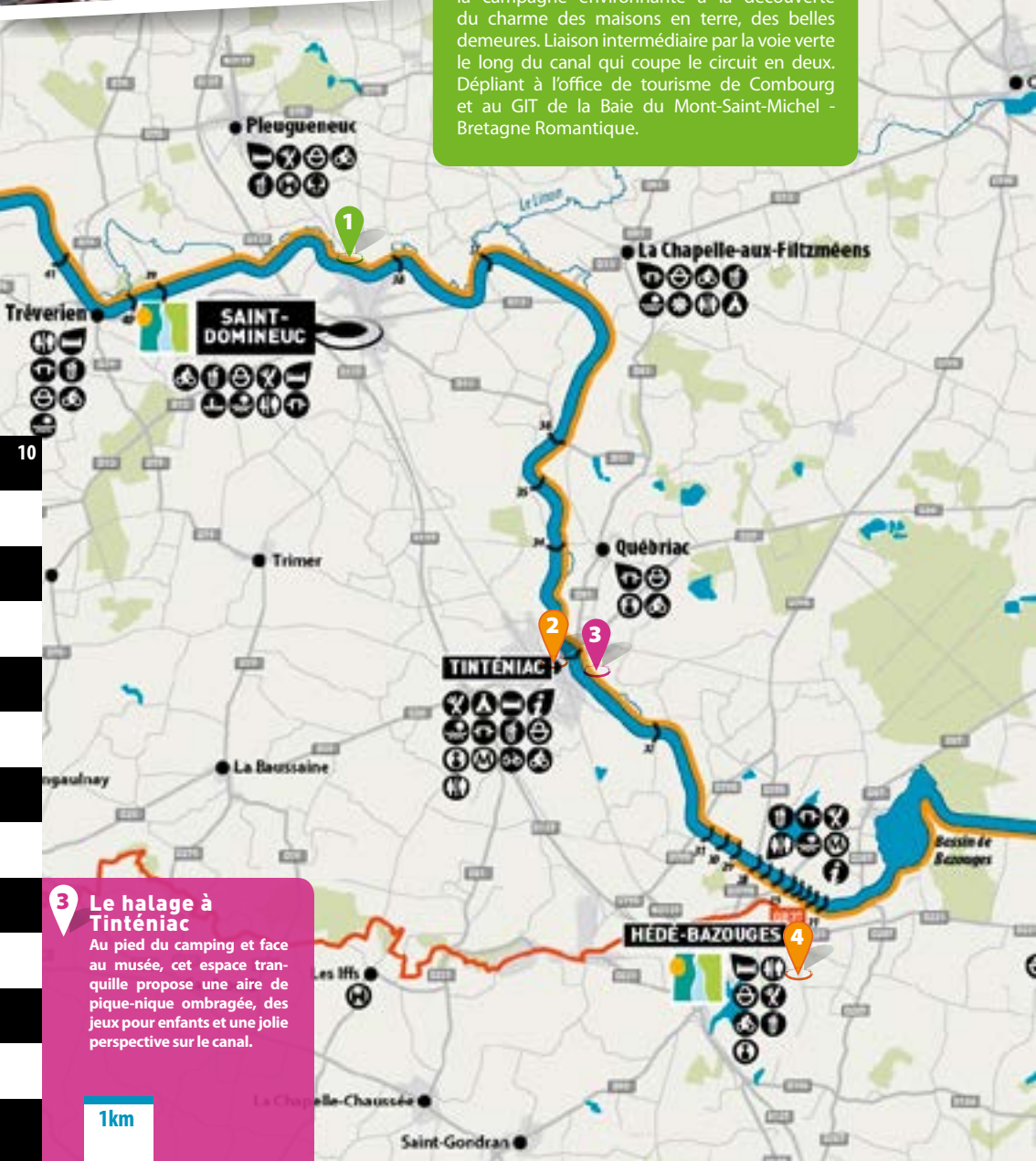
© Franck Hamon - EDF C&amp;E de l'Armor



### 1 Circuit du canal en Bretagne Romantique

Vélopromenade® - 24,5 km - 2h30 - facile

Au départ de Saint-Domineuc, place de l'église, belle balade à vélo qui emmène sur les berges du canal d'Ille-et-Rance et dans la campagne environnante à la découverte du charme des maisons en terre, des belles demeures. Liaison intermédiaire par la voie verte le long du canal qui coupe le circuit en deux. Dépliant à l'office de tourisme de Combourg et au GIT de la Baie du Mont-Saint-Michel - Bretagne Romantique.



10

### 3 Le halage à Tinténiac

Au pied du camping et face au musée, cet espace tranquille propose une aire de pique-nique ombragée, des jeux pour enfants et une jolie perspective sur le canal.

1km



# MONTREUIL-SUR-ILLE

## SAINT-DOMINEUC

### 2 Tinténiac

La mer est encore loin. Sur les terres agricoles de Tinténiac, on cultive la mémoire des activités traditionnelles et des coutumes rurales. En bordure du canal d'Ille-et-Rance, le Musée de l'outil et des métiers anciens reconstitue le cadre des ateliers des artisans d'antan. Voici le forgeron, le tonnelier, le sabotier et le maréchal-ferrant au travail. Ouvert de juillet à septembre, l'endroit possède une importante collection d'outils.



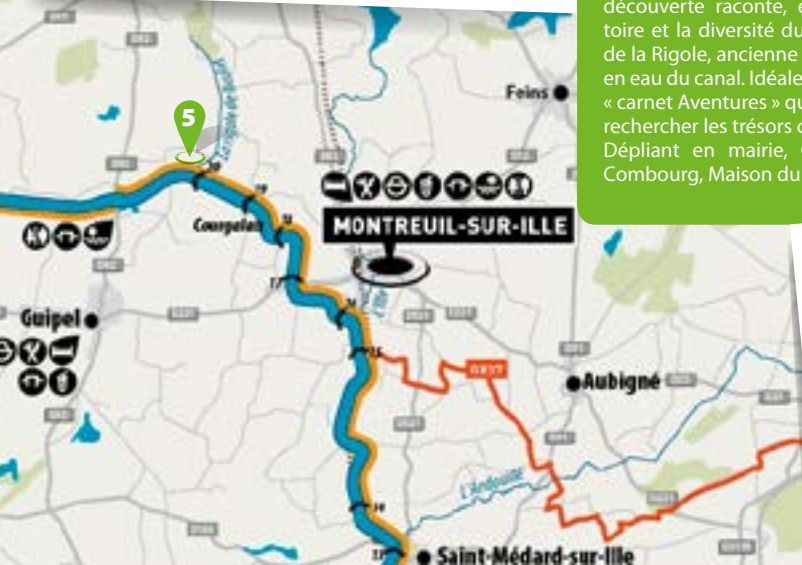
© Emmanuel Barthier

### 4 HÉDÉ ET SES ONZE ÉCUSES

Curiosité locale, le site des Onze écluses d'Hédé compte autant d'écluses que son nom l'indique. Une tous les 200 mètres, très exactement. Les onze ouvrages, toujours actionnés à la main, guident les bateaux de plaisance sur les ondes tranquilles du canal d'Ille-et-Rance. L'escalier d'écluses successives offre une dénivellation de 27 mètres et une agréable promenade à pied ou à vélo, le long du chemin de halage. Si un bateau s'annonce, placez-vous dans l'alignement pour profiter de ce spectacle aquatique insolite. À proximité, la Maison du canal d'Ille-et-Rance retrace l'histoire du canal de sa construction à nos jours, sans oublier la vie des hommes qui l'ont bâti. L'ancienne maison éclusière abrite une belle collection de photos, de maquettes et d'outils.

### 5 Circuit de la Rigole de Boulet Pédestre - 5 km - Nature et famille.

Au départ du bourg de Dingé, un sentier de découverte raconte, en quinze étapes, l'histoire et la diversité du paysage et des usages de la Rigole, ancienne conduite d'alimentation en eau du canal. Idéale pour la famille, avec son « carnet Aventures » qui permet aux enfants de rechercher les trésors cachés de la Rigole. Dépliant en mairie, Office de tourisme de Combourg, Maison du canal à Hédé.



© Jean-Patrick Gaillet



**1 Montreuil-sur-Ille**  
 Entre l'écluse de l'Ille et celle de Lengager, une belle balade permet d'admirer une maison éclusière bien restaurée et une péniche transformée en gîte.



**4 Betton**  
 Au pied du bourg, le grand plan d'eau de la commune est le coin idéal pour pique-niquer en famille, en observant les canards. Des jeux en plein air attendent les enfants. Le site offre une jolie vue sur le clocher de l'église.



# SAINT-GRÉGOIRE

## MONTREUIL-SUR-ILLE

### 3 Saint-Germain-sur-Ille

Tradition oblige, c'est en bois que sont fabriquées les portes d'écluses du canal d'Ille-et-Rance. Et c'est à Saint-Germain-sur-Ille que se trouve le dernier atelier en activité. À proximité, le lieu-dit du Moulin neuf oblige l'Ille à se frayer un passage dans un rétrécissement, taillé dans une crête rocheuse de grès blanc. Sur place, un ancien concasseur, un rail Decauville et une gare d'évitement rappellent le passé industriel de la carrière voisine. De la meunerie, il reste le nom donné au site. Une petite grimpe jusqu'au sommet du bourg récompensera les plus courageux, en leur offrant une vue imprenable sur la vallée de l'Ille et le canal en contrebas.



© Marc Schaffner

### 2 « Le sentier des écluses » Montreuil-sur-Ille (1h15, 5,2 km)

À voir : les écluses, anciennes tannerie Marçais Durand (usine et maison du directeur), lavoir  
Point de départ : place Rebillard

### 5 PLAN D'EAU DE BETTON

Si près de Rennes et déjà à la campagne... À Betton, filant à travers les prairies humides, le canal de navigation traverse la commune sur 7,5 km. Parmi les ouvrages remarquables, trois sites d'écluse ont été aménagés, dont l'écluse des Brosses en résidence d'artiste. Dans le bourg, le canal se mêle à la rivière et à l'étang. L'ambiance y est paisible. Le dimanche matin, la grande place des boulistes s'anime avec le marché, l'un des plus importants du département. Entre deux étals, on y donne régulièrement des spectacles de rue, façon cabaret. C'est le moment propice pour découvrir Betton, le temps d'une pause gourmande et culturelle.

### 7 Saint-Grégoire

Les dimanches et jours de fête, on embarquait à Rennes pour déjeuner sur l'herbe entre amis, à quelques encablures de la ville. C'était en 1911, date de la mise en service des premières vedettes reliant Rennes à Saint-Grégoire. Jadis lieu de promenade et de pêche des citadins, la commune a su conserver cet esprit de détente bon enfant autour du vieux moulin, de la maison éclusière et de la cale Robinson. Aux beaux jours, le site accueille de nombreux spectacles, animations et rencontres sportives.

### 6 La Caleuvre Betton (3h30, 14 km)

Une agréable randonnée qui relie le canal d'Ille-et-Rance aux sous bois assez vallonnés de la partie ouest de la forêt de Rennes.



© Jean-Patrick Gratien



© Jean-Baptiste Gratiot

### 3 Les étangs d'Apigné

À quelques minutes des pavés du centre-ville, voici les plages rennaises. Aux beaux jours, on s'y prélassa, les pieds dans l'eau, entre deux baignades. Un sentier tranquille chemine autour du plan d'eau.

14

### SAINT-BRÉGOIRE

### 1 2 RENNES

### 3 Étangs d'Apigné

### 7 Balade active

Circuit de la Roche qui chôme, 14,5 km sur Laillé, niveau difficile, au départ de l'église Saint-Pierre, accessible aux pédestres, cavaliers et VTT (suivre le balisage bleu)  
[www.paysdesvallonsdevilaine.fr](http://www.paysdesvallonsdevilaine.fr)

### Chavagne

### Saint-Jacques-de-la-Lande

### Charles-de-Bretagne

### Noyal-Châtillon-sur-Seiche

### Bruz

### 4

### GUICHEN PONT-RÉAN

### 5

### 5 Le site du Boël

Pour une balade sportive en famille, accordez-vous une petite grimpe sur les hauteurs boisées de la cluse. Vous profiterez d'un magnifique panorama sur l'ancien moulin du Boël et la vallée de la Vilaine.

### 6

### 7

### Laillé



1km

### Guichen




# GUICHEN PONT-RÉAN

## SAINT-GRÉGOIRE

### 1 Rennes, Métropole d'Art et d'Histoire

Riches d'un passé de 2000 ans, la capitale bretonne présente l'intérêt d'avoir conservé de nombreux témoignages de son histoire : portion de mur gallo-romain, maisons à pans de bois et fortifications du moyen-âge, hôtels particuliers, Parlement de Bretagne et places royales des 17<sup>e</sup> et 18<sup>e</sup>... Le 19<sup>e</sup> siècle étant marqué par de grands travaux d'embellissement : Opéra, Palais du Commerce, jardins. La ville a su mettre en valeur son patrimoine historique tout en se projetant vers l'avenir. Ses dernières réalisations - les « Champs Libres », « Alignement du XXI<sup>e</sup> » - œuvres respectives de Christian de Portzamparc et d'Aurélien Nemours, l'ancrent magistralement dans la modernité.



© K. Benferhat

### 4 Pont-Réan

En fin de semaine, les Rennais ont coutume de prendre l'air en famille sur les berges du moulin du Boël. Et pour cause : c'est l'un des plus pittoresques sites naturels de la vallée de la Vilaine. Édifié en 1652, l'ancien moulin trône au milieu d'une cluse, cernée de falaises abruptes, fleuries d'ajoncs et de bruyères. De couleur rouge brique, la terre est riche en schiste, cette roche est typique de l'habitat traditionnel du pays de Rennes. En remontant le halage, vous croiserez le pont aux neuf arches qui enjambe la Vilaine, à hauteur de Pont-Réan. La commune faisait office de péage : on y taxait les personnes, les animaux et les marchandises. Aujourd'hui, vous pouvez descendre librement vers Guichen. Sous sa belle halle 19<sup>e</sup> se tient un grand marché bio, le jeudi soir.

### 2 Rennes, côté sentiers

(4h30 - 18 km - balisage blanc)

La découverte de Rennes par les parcs les plus remarquables mais aussi par les chemins de halage et les allées piétonnes... En chemin, vous découvrirez le centre historique de Rennes, le parc du Thabor, les rives de la vilaine et du canal, et les prairies Saint-Martin.  
Guide des balades du Pays de Rennes.

### 6 LAILLÉ

À quoi ressemble l'agglomération rennaise, vue de loin ? À Laillé, un effet de belvédère naturel permet de prendre un peu de hauteur. Située sur un plateau, cette petite commune offre de beaux panoramas sur le paysage environnant. Est-ce cette belle perspective qui donna aux Allemands l'idée d'y réaliser un film de propagande pour faire croire à l'entrée de leurs troupes dans Moscou ? Le mystère reste entier... Comme celui de la Roche qui chôme. En position horizontale, ce menhir a-t-il vraiment été renversé en 1870 à l'occasion d'une chasse au trésor ? À Laillé, laissez vagabonder votre imagination.



© Norbert Lambert



© A. Jolibois

2

## Circuit de la Réauté

Bourg-des-Comptes  
(10,8 km - pédestres, cavaliers et  
VTT - niveau facile)

Au départ de la place de la Courbe,  
suivre le balisage bleu pour une  
balade à travers les gravières, la  
vallée du Frelan, les cyprès chauves...  
[www.paysdesvallonsdevilaine.fr](http://www.paysdesvallonsdevilaine.fr)

16



6

## Le port de Guipry-Messac

Messac ou Guipry ? Choisissez  
votre rive pour déjeuner  
au calme sur les bords de  
la Vilaine, face à l'ancienne  
minoterie. Des tables de  
pique-nique et une aire de  
jeux attendent les familles en  
balade.



1km





## GUICHEN - PONT-RÉAN

### 1 Bourg-des-Comptes

Le fleuve s'enroule à Bourg-des-Comptes, le long de la Courbe. Cet espace naturel est une ancienne gravière, dont les richesses ont servi à la construction des immeubles de Rennes et de Nantes. Aujourd'hui transformée en site écologique verdoyant, la Courbe est devenue un petit coin paisible, lové autour d'un vieux ponton de bois, où se plaisent de nombreuses espèces migratoires. Avant leur départ, les marins venaient se recueillir à la chapelle Notre-Dame-du-Bon-Secours, protectrice des bateliers, édifiée sur le port.



© Rapillard Maic

### 4 Pléchâtel

Loin des pavés, la plage... Sur le site du même nom, la Vilaine croise son principal affluent, le Semnon. De leur rencontre au vert naît une escale charmante. À l'heure de la sieste, des bateaux électriques et des pédalos conduisent les plaisanciers vers d'autres rivages. Dans le bourg, plus haut, de belles demeures anciennes habillent la colline qui domine La Vilaine. Prenez le temps d'arpenter les vestiges de l'antique villa gallo-romaine de la commune, l'un des plus importants sites archéologiques de Bretagne.



© Phevoir

### 3 Saint-Senoux

Avec un peu d'imagination, on se croirait sur la place Rouge, à Moscou. Dans ce paysage resserré de collines boisées, délimitant un dédale de vallées encaissées, l'église au look orthodoxe de Saint-Senoux ne passe pas inaperçue. Coiffé d'un bouquet insolite de bulbes byzantins, l'édifice date de la fin du 19<sup>e</sup> siècle. À l'époque, la commune était composée pour l'essentiel de petites exploitations agricoles et de cercliers, affectés à la fabrication d'armatures pour lier les fûts de cidre et les barils de poissons. Au fil du 20<sup>e</sup> siècle, l'exploitation des cercles de châtaignier s'est éteinte progressivement. Depuis peu, un sentier d'interprétation fait revivre le passé grâce aux témoignages des anciens de la commune.

### 7 Voie verte Messac-Guer

À partir du port de Guipry, cette ancienne voie de chemin de fer, aménagée en « voie verte » est une échappée bucolique pour rejoindre, la voie verte Questembert-Mauron et le Canal de Nantes à Brest.



© Patrick Itémaudant

### 5 GUIPRY-MESSAC

Parmi les communes qui ne manquent pas de sel, Guipry a les honneurs de l'histoire. À michemin entre Rennes et Redon, la commune était une étape obligée de la route du sel, acheminé depuis les marais de Guérande et de Ré. De cette époque prospère subsistent les quais de son port ravissant, aux noms évocateurs : rue des gabelous, rue des saulniers... Bordé de maisons du 17<sup>e</sup> siècle, flanqué d'une ancienne minoterie, cette halte fluviale revit désormais grâce à la navigation de plaisance.



**4 Port de Roche**

Encore un beau panorama sur le fleuve depuis un grand pont en acier, curiosité de l'exposition universelle de 1867. L'ouvrage abrite la halte nautique de Port de Roche, pourvu de pontons et de tables de pique-nique.

**5 Sainte-Anne-sur-Vilaine**

De l'autre côté du pont, voici une seconde halte nautique, offrant une perspective différente sur La Vilaine. Vous y trouverez une crèperie, des anneaux d'amarrage et une rampe de lancement pour canoë-kayak.

**7 Le Patis Vert (Langon) et la halte nautique (Beslé-sur-Vilaine)**

À l'entrée du bourg de Beslé-sur-Vilaine, une agréable halte nautique a été aménagée sur les deux rives de La Vilaine où vous trouverez sur place : quai avec anneaux d'amarrage, toilettes, aire de jeux, table de pique-nique dont deux sous abri.





## GUIPRY-MESSAC

### 2 La vallée de la Vilaine

Signalée dans les deux sens, la route touristique de la vallée de la Vilaine mène de Rennes à Redon – ou de Redon jusqu'à Rennes. À parcourir en voiture, le circuit épouse au plus près les méandres de la Vilaine, en traversant des villages de caractère et des paysages superbes (le Boël, la Courbe, les Corbinières, le marais de Gannelde...).

Pour ceux qui souhaitent approfondir leur visite, en prenant leur temps, la route est maillée de circuits pédestres et cyclistes.



© CRTB

### 3 Le site des Corbinières

En journée, elles dorment. Qui donc ? Les chauves-souris ! Pipistrelles ou grands murins, des colonies entières tapissent les voûtes du viaduc ferroviaire, surplombant La Vilaine du haut de ses trente mètres de pierre rose. Pendant leur sommeil, ce sont d'autres espèces animales qui peuplent le massif boisé des Corbinières, à travers lequel chemine un agréable circuit de randonnée pédestre. La vue sur la cluse et la vallée de la Vilaine y est superbe.

À cet endroit, le fleuve se fraie un passage en chicane spectaculaire, en franchissant une barre de grès dur. On aura une pensée pour les ouvriers qui aménagèrent le sentier de halage, nécessaire pour permettre aux attelages de tirer les chalands sur l'eau.

### 1 Boucle locale vélo

**Lohéac** (33 km) De Guipry, cette boucle vous conduira à Lohéac et son célèbre Manoir de l'Automobile, en passant par les côteaux de la vallée au superbe panorama de Saint-Malo-de-Phily. Retour par la voie verte Messac-Guer. Plus d'infos : Maison du Tourisme du Pays de Redon 02 99 71 06 04

### 6 LANGON

Du haut de Langon, plusieurs siècles vous contemplent. Dans ce mille-feuille d'histoire locale, le jeu consiste à repérer les traces des différentes époques qui se sont croisées. Sur la lande du Moulin, des Menhirs, affectueusement surnommés les demoiselles, rappelle l'ère néolithique. La petite chapelle Sainte-Agathe évoque quant à elle la période gallo-romaine, attestée plus loin par la survivance d'un important tronçon de voie romaine. Pour les temps modernes, on citera les nombreux manoirs de la commune, mais aussi les ouvrages d'art imposant du viaduc des Corbinières et du pont de Port de Roche.





# BESLÉ

## 2 Le marais de Gannel del

Connaissez-vous le Gorge-bleue à miroir ? Il niche dans l'une des plus importantes zones humides du département. Au cœur du marais de Gannel del, vous le croiserez peut-être... Dans ce havre de tranquillité, à l'abri des roseaux et des saules, il voisine en paix avec une faune aquatique et ornithologique très variée.

Jadis, La Vilaine coulait dans ce méandre, comblé progressivement à partir du 18<sup>e</sup> siècle pour assurer la sécurité des chalands dans une zone de navigation réputée périlleuse. La Vilaine détournée, le marais a pu se former. Entourée de prairies humides, la zone abrite un intéressant circuit d'interprétation (7km), aménagé pour informer les promeneurs sur la vie de son écosystème.

## 5 Le musée de la Batellerie à Redon

Il était un petit navire, appelé chaland, gabare ou péniche. Il naviguait autrefois sur les canaux bretons. En concurrence avec le rail et la route, les derniers mariniers ont rendu leur tablier dans les années 70. Mais la mémoire de leur métier est entretenue avec respect au musée de la Batellerie, à Redon.

Situé sur le bassin à flot, signalé par deux massives portes d'écluse en bois, le lieu accueille une exposition permanente sur cette page remarquable d'histoire régionale, à travers la présentation d'objets, de documents d'époque, de clichés et de maquettes. D'un rapide coup d'œil instructif, vous embrasserez la vie quotidienne des mariniers et le fonctionnement du réseau hydraulique des canaux.

20



## 4 Pont du Grand Pas (Sainte-Marie)

C'est une ambiance de vacances qui vous attend au pont du Grand-Pas avec sa paillote mais aussi son espace pour jouer aux boules. Sur place : quai avec anneaux d'amarrage, tables de pique-nique, toilettes...

1km



## 5 REDON

Que d'eau, que d'eau ! À Redon se croisent le canal de Nantes à Brest et la Vilaine. Au carrefour des grandes voies navigables de Bretagne, la commune s'est développée grâce au commerce fluvial. Dans le quartier du port, riche d'écluses et de ponts en tout genre, il faut imaginer l'intense activité qui régnait à bord et sur les quais. Les pierres de tuffeau, le vin et le sel y étaient transbordés entre navires de mer et chalands de rivière. Redon a conservé son port maritime au charme austère, d'où partent de belles croisières sur La Vilaine. Au passage, jetez un œil sur l'abbatiale Saint-Sauveur et son étonnant clocher gothique, isolé du reste de l'église. Possibilité de visites guidées : 02 99 71 06 04



### 1 Halte nautique (Brain-sur-Vilaine)

Profitez de votre arrêt pique-nique pour découvrir le sentier d'interprétation « Le chemin de Saint-Melaine ». Sur place : quai droit, amarrage, abri, table de pique-nique, toilettes.

### 3 Painfaut (Avesnac)

En bordure de Vilaine, tout a été pensé pour offrir aux randonneurs un vrai lieu de repos. Sur place : gîte d'étape, aire de pique-nique, aire de jeux, sanitaires...





## REDON



© A. Boden

### 4 Le port de Foleux

Au port de Foleux, La Vilaine quitte les marais pour un paysage de ria. Aménagé sur un coude du fleuve, à cheval sur les communes de Béganne, Nivillac et Péaule, l'endroit évoque les petits ports côtiers, le charme nature bien affirmé. Plus de trois cents bateaux peuvent s'y reposer. Point de départ de nombreuses randonnées pédestres, le port de Foleux accompagne aussi les premiers pas du circuit touristique de Béganne. Ses cinq haltes d'interprétation invitent les promeneurs à découvrir la vie des marais alentours, à profiter des beaux panoramas ouverts par le chemin sur la vallée de La Vilaine.



© P. Pivoir

### 5 Béganne et ses marais de Vilaine

Comptez 1/2 heure à 1 heure pour relier 5 haltes aménagées entre marais et coteaux de la Vilaine. Chapelle et marais de Sainte-Cado, vue imprenable sur les vastes étendues de prairie à Champ Guy et le Rohello, port animé de Foleux, église du bourg... une belle mosaïque ! Sentiers et circuits d'interprétation en Pays de Redon - 02 99 71 06 04

© Simon Bourcier

### 3 Le Rohello

Près de Béganne, le Rohello s'offre aux ambiances romantiques, bercé par le vent des marais et le clapotis des eaux. Des anneaux d'amarrage, des tables de pique-nique et une halte d'interprétation complète le décor bucolique.

1km



## 1 L'ancien château de Rieux

Une simple butte peut attiser bien des luttes. Pendant plus de 2000 ans, les fortifications se sont succédées sur ce bord de rivière surélevé, très prisé des stratèges militaires : oppidum gaulois, cité gallo-romaine, château-fort médiéval... N'en demeurent plus que le porche et quelques murs d'enceinte, gagnés par la forêt. Le passé du château de Rieux se dévoile au gré d'une douce balade sur le circuit botanique et historique qui serpente sur la motte féodale.



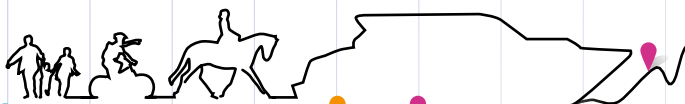
## 6 RIEUX ET LES BELLONS

Depuis 2013, deux œuvres en bois monumentales, conçues par l'artiste Russe Nicolas Polissky, se font face et s'élèvent fièrement sur les bords du fleuve : d'un côté un belvédère vous offre un point de vue d'exception sur les marais de la Vilaine, de l'autre un mur fantastique animé d'oiseaux étranges côtoie les ruines du château. Ces œuvres entièrement de bois et de troncs entremêlés sont nées d'une belle folie collective où se sont associés les habitants et des compagnons russes ! Accès gratuit.



## 2 La halte nautique de Rieux

Au calme, au bord de La Vilaine et à l'ombre de la butte boisée, la halte nautique de Rieux se prête volontiers au farniente. Vous trouverez sur place des tables pour déjeuner, un ponton flottant, une rampe de mise à l'eau et des sanitaires.



# FOLEUX

## 6 Randonnée nautique

La Vilaine offre le terrain idéal pour s'initier à l'optimist, au dériveur, au catamaran, ou partir en randonnée en kayak de mer ou en canoë, au départ d'Arzal ou de La Roche-Bernard.

Admirez le coucher de soleil sur La Vilaine depuis le site classé du Rocher à la Roche Bernard.



© Le Divan Français

## 1 La Roche-Bernard

Il y a quelques années, les embouteillages du pont de la Roche-Bernard étaient plus célèbres que la ville elle-même. C'est de l'histoire ancienne. Aujourd'hui, les visiteurs redécouvrent l'histoire des ponts et les merveilles de cette cité au caractère bien trempé, perchée sur un promontoire rocheux qui domine la Vilaine encaissée. Au hasard des ruelles et des placettes de la vieille ville, hôtels particuliers, anciens entrepôts et greniers à sel témoignent des riches heures de son passé commerçant. Pour en savoir plus, poussez les portes du musée de La Vilaine maritime, consacré aux arts, aux savoir-faire et aux traditions populaires de la région. Dans le quartier des artisans d'art, glissez la tête dans l'entrebâillement de leurs ateliers pour découvrir leurs savoir-faire et leurs univers fascinants.

## 7 Circuit botanique la boucle de Cosca

Arzal

Une balade de 2,5 km, au cours de laquelle une trentaine d'espèces végétales et arbustives sont répertoriées sur des panneaux d'information botanique, ou des panneaux d'interprétation des milieux.

## 4 La Pointe du Moustoir

La petite cale du Moustoir vous invite à une pause panoramique. Vous y embrassez tout l'estuaire de la Vilaine, juste en face du petit port de Tréhiguier. Départ du sentier côtier, balisé, qui vous mènera jusqu'à Billiers sur la berge vallonnée, parsemée de bruyères.





### 3 Arzal

Dernière étape avant la mer, le barrage d'Arzal a été édifié en 1970 pour réguler les eaux de La Vilaine et le risque d'inondations. Il s'agit du plus grand barrage estuarien d'Europe. À l'abri de ses vannes, le barrage couvre amoureusement un charmant port de plaisance (1000 emplacements), bordé de feuillus et de pins. En aval, une flottille de pêche garde l'horizon. Pour préserver l'écosystème, une passe à poissons a été aménagée dans le corps de l'ouvrage. À proximité, un circuit d'interprétation en explique le fonctionnement. Le port de plaisance d'Arzal est le point de départ de croisières sur la Vilaine ainsi qu'une base pour les canoës-kayaks.

### 5 L'ESTUAIRE DE LA VILAINE

Passé le barrage d'Arzal, s'ouvre l'univers sauvage de l'estuaire de La Vilaine aux ambiances que rythment les marées.

Rive gauche, l'ancien phare de Tréhiquier aujourd'hui Maison de la Mytilculture signale le petit port de pêche en activité et annonce le grand large et les 25 kilomètres de côtes de la station balnéaire de Pénestin. Le site classé de la Mine d'Or aux falaises dorées et les criques sauvages raviront les amateurs de plage et de voile mais aussi les marcheurs à qui s'ouvre le sentier littoral.

Rive droite, la pointe de Penlan, éperon rocheux qui s'avance vers l'océan a conservé le charme de son port d'échouage et se prête à la balade. À 1 km de là, les petites maisons de Billiers groupés sur une colline entourée de marais, sont dominés par le clocher phare de son église du 17<sup>e</sup>.

### 2 Le port de la Roche-Bernard

Équipé d'installations et de services modernes pour les plaisanciers (ponton visiteurs, douches, sanitaires, accès Wifi, tri sélectif...), le port de la Roche-Bernard possède aussi son école de voile. Il accueille toute l'année des manifestations nautiques et touristiques (vieux gréments, marchés, expositions...).

### 8 Circuit des ponts

(1h30 5,7 km)

Ici un pont peut en cacher un autre ! Cette balade à pied en bordure de Vilaine raconte le franchissement du fleuve à La Roche-Bernard qui à chaque époque a défié la technique ! Temps fort : le franchissement du fleuve via une passerelle aménagée sous le pont du Morbihan, à 27m au-dessus de l'eau !

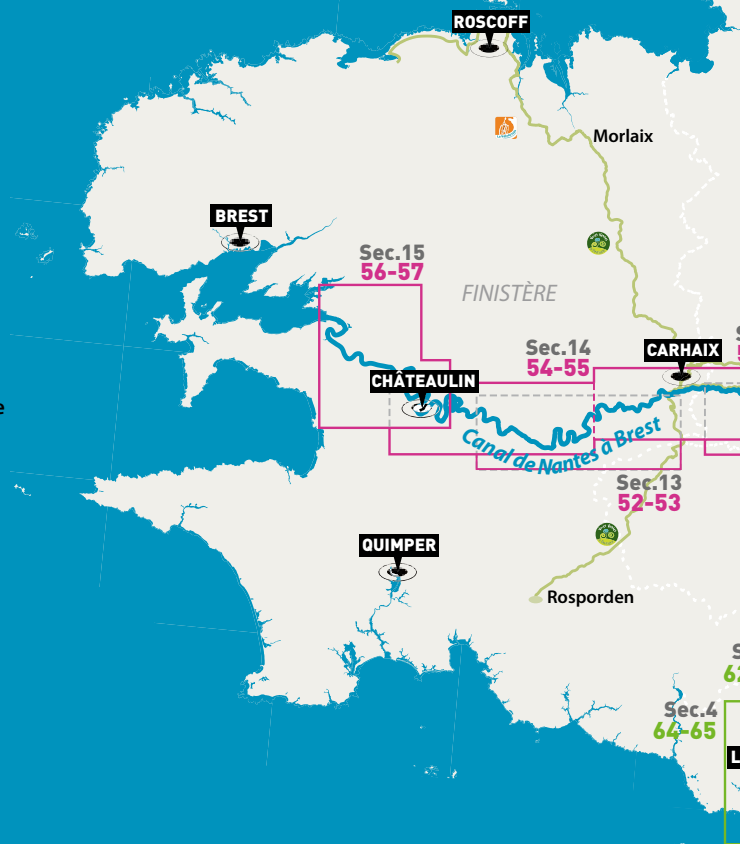
Plus d'info à l'office de tourisme  
02 99 90 67 98



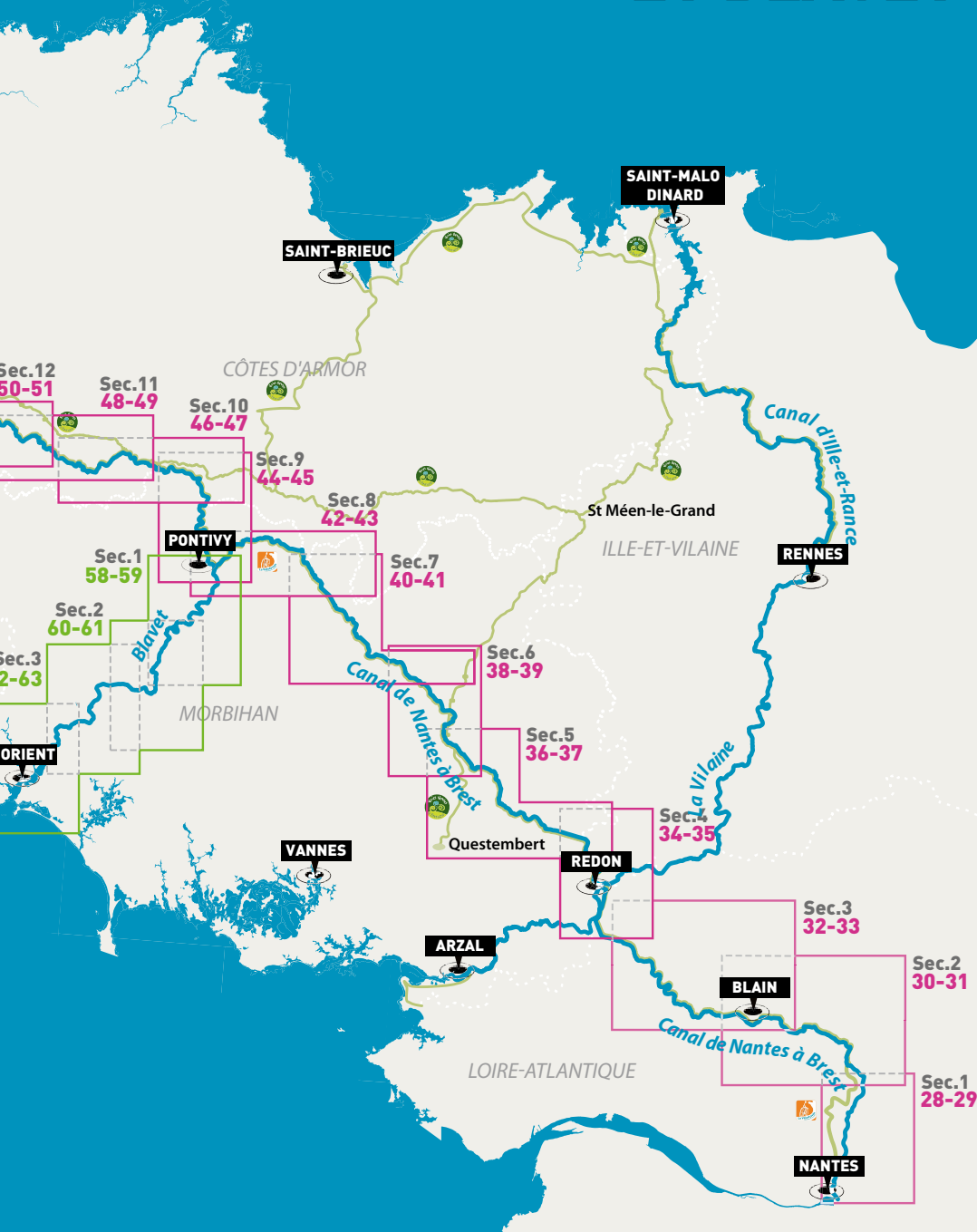
© Jérôme Camoëch/Alino



-  Hébergement
-  Camping
-  Restauration
-  Commerce de proximité
-  Bar
-  Pique-nique
-  Toilettes
-  Port
-  Halte nautique / Quai
-  Location de bateau, croisière
-  Location de canoë
-  Location de vélo
-  Vélopromenade®, base VTT
-  Balade équestre
-  Ski nautique
-  Point information
-  Sentier d'interprétation
-  Musée
-  Parc
-  Château, manoir
-  Église ou chapelle remarquable
-  Villes d'Art et d'Histoire, Villes Historiques, Petites Cités de Caractère®, Plus beaux villages de France
-  Station verte
-  Voies Vertes et Véloroutes de Bretagne
-  Vélodyssée
-  Escale d'une Rive à l'Autre
-  Espace Remarquable de Bretagne



# CANAL DE NANTES À BREST ET BLAVET





## 2 L'île de Versailles

C'est un confetti de culture japonaise, égaré sur l'Erdre. On y vient à pied depuis le centre-ville, en canoë ou en bateau électrique. Au milieu des rocailles, des cascades et des bambouseraies, la maison de l'Erdre présente la faune et la flore de la rivière.

## 3 Parc de la Chanterrie

Le parc de la Chanterrie, situé sur la rive gauche de l'Erdre, abrite une « folie », le château de la Chanterrie. Son parc, dessiné par Dominique Noisette, compte des sujets remarquables, en particulier parmi les châtaigniers, dont l'un est aujourd'hui vieux de plus de 1000 ans. Dans l'enceinte de la ferme de la Chanterrie, le public pourra découvrir la grande diversité des légumes du potager et les races locales de nombreuses espèces domestiques: vaches nantaises, poules de Challans, mouton de Belle-Ile, chèvre poitevine, cheval de trait breton...





22 km

QUIHEIX



## NANTES

### 4 Sucé-sur-Erdre

Les connaisseurs la surnomment la « perle de l'Erdre ». Non sans raison, bien sûr. Aux plaisanciers et aux promeneurs, cette ville coquette et accueillante déploie volontiers ses grandes terrasses pour boire un verre de Muscadet et manger des moules, face au port. A l'ombre des châtaigniers et des élégantes demeures bourgeoises, la pause s'impose.

Depuis le port, lieu de départ de nombreuses excursions pédestres et cyclistes, il est aussi possible de louer une embarcation pour flâner sur l'eau. C'est une très bonne idée pour découvrir les plages de la Braudière, la plaine de Mazerolles et les châteaux qui sommeillent à flanc de rivière.



© Eden

### 1 NANTES

Cité d'eau et de grands espaces verts, la capitale ligérienne honore avec respect son patrimoine historique, de plain pied dans le 21<sup>e</sup> siècle. Sur le port, on revit les grandes aventures maritimes du 18<sup>e</sup> siècle. Sur les remparts du château flotte le souvenir de la duchesse Anne de Bretagne. Très fière de ses belles artères bourgeoises, Nantes s'ouvre désormais à l'architecture contemporaine. Car la ville est jeune, dynamique. Festive, cosmopolite, elle cultive avec bonheur un certain éclectisme, boosté par une foule d'événements culturels et sportifs.



© ADRT 44 - Mouchet Jean-Marc

### 5 La plaine de Mazerolles

Le spot est bien connu des amateurs de plaisance et de loisirs nautiques. À une vingtaine de kilomètres au nord de Nantes, l'Erdre s'élargit en une vaste étendue d'eau, longue de 3 km, large de 1 km. Remarquable pour sa faune et sa flore, le site est aussi un lieu paisible pour se détendre, bercé par le clapotis de l'eau sur les berges. Depuis Mazerolles, on découvre une partie de l'Erdre sauvage à pied ou en bateau.



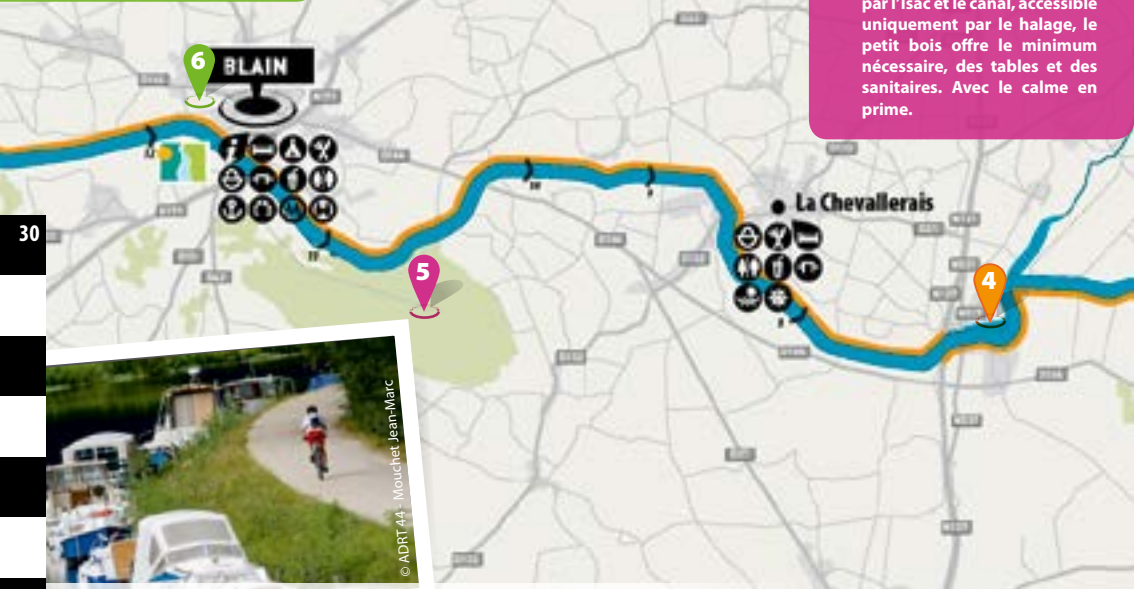
© ADRT 44 - Bonnet-Blagitt



© Phovoir

**6 Blain, circuit des sites**  
 Cette boucle de 8 km à pied et à vélo vous emmène au pied du château de Blain puis vers la chapelle Saint Roch du 15e siècle, le Bois de Beaumont et enfin le canal de Nantes à Brest.

**5 Le bois de La Chevallerais**  
 Aux beaux jours, c'est l'endroit parfait pour cuire des grillades au barbecue. Cerné par l'Isac et le canal, accessible uniquement par le halage, le petit bois offre le minimum nécessaire, des tables et des sanitaires. Avec le calme en prime.



30



© ADRT 44 - Mouchet Jean-Marc

**4 L'étang de Bout de Bois**

Avec un peu de chance, vous pourrez y apercevoir un héron ou le grèbe huppé depuis la hutte d'observation. Point de ravitaillement de nombreuses espèces d'oiseaux, l'étang de Bout de Bois est le coin idéal pour une petite pause familiale, le temps d'un repas ou d'une leçon de botanique. Des tables de pique-nique, des jeux pour enfants et des panneaux d'information sont installés sur place. Quelques restaurants s'affichent aussi au menu. Alimenté par l'Isac, l'étang sert à alimenter le bief du canal de Nantes à Brest, dont il est séparé par une digue. Depuis ses rives, vous pouvez gagner Blain (14 km) ou Quiheix (14 km), point de jonction avec l'Erdre et terminus du canal.



1km



28 km

BLAIN

## QUIHEIX

### 1 Nort-sur-Erdre

Lieu de villégiature cosu des familles nantaises, Nort-sur-Erdre était un port de transit important au 19e siècle. Depuis sa gare maritime, un service journalier de bateaux à vapeur assurait la liaison avec la grande ville voisine. Aujourd'hui, le développement du tourisme fluvial lui donne une autre vocation. En débarquant, les plaisanciers découvrent le marais de Blanche Noë, le parc du Port Mulon et son château du 18<sup>e</sup> siècle, les Arcades et la rigole d'alimentation du canal.

Le dernier week-end d'août, Nort-sur-Erdre s'associe aux Rendez-vous de l'Erdre, un romantique festival de jazz, de la belle plaisance et du patrimoine nautique.



© Service communication -  
Ville de Nort-sur-Erdre

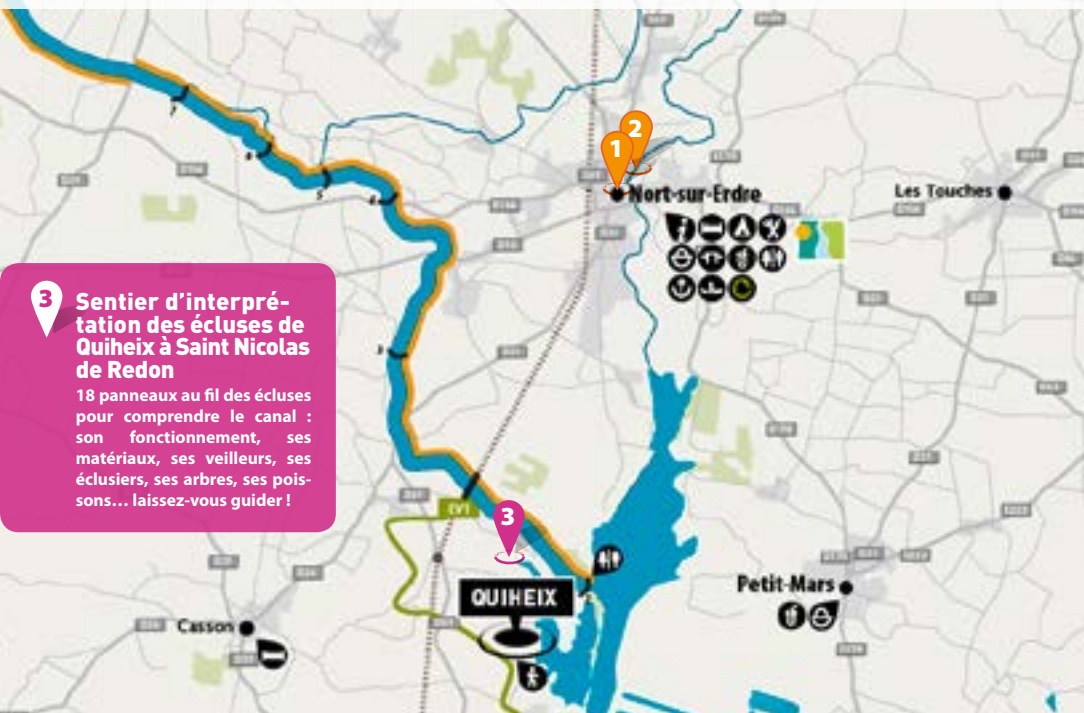
### 2 LES ARCADES

C'est le nom familier donné à la succession de quatre aqueducs et d'un souterrain - 600 m de long - qui forment l'armature de la rigole d'alimentation du canal de Nantes à Brest. Située sur la commune de Nort-sur-Erdre, cette rigole permet de compenser la déperdition d'eau aux écluses et l'évaporation naturelle.

L'ouvrage invite à la balade dans un havre de paix, fait de sous-bois et de cours d'eau. Pour les plus courageux, il faut 4h de marche pour atteindre l'étang de Vioreau. L'ancien moulin de Vault sera un gîte d'étape tout indiqué. Il est aussi possible de randonner le long de la rigole, en suivant le circuit des écluses (Gué, Rigole, petit canal, Vault, Arcades...).

### 3 Sentier d'interprétation des écluses de Quiheix à Saint Nicolas de Redon

18 panneaux au fil des écluses pour comprendre le canal : son fonctionnement, ses matériaux, ses veilleurs, ses éclusiers, ses arbres, ses poissons... laissez-vous guider !

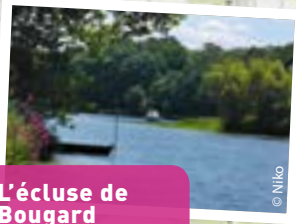




**7 Sentier d'interprétation du Canal**  
**Guenrouët**  
 Circuit de 12 km à pied ou à vélo qui raconte le canal et offre les clés de lecture et d'observation de ses ressources naturelles. Carnet de route gratuit du circuit, disponible en mairie, à l'office de tourisme, et dans les commerces locaux.

**6 Escale du « Port de la Morigais »**  
 Au détour d'un chemin, l'escale du Port de la Morigais vous invite à la détente. Ici tables de pique-nique, jeu de boules, vous incitent à faire une pause et à profiter du calme reposant du Canal et de ses paysages enivrants par leur simplicité et leur beauté.

**2 L'écluse de Bougard**  
 Les pieds dans l'eau, profitez de la quiétude de cette halte pour faire une pause sur l'une de ses nombreuses tables de pique-nique. Le déjeuner sera rythmé par les manœuvres des péniches pour franchir l'ouvrage d'art.



© Nifko



© Communauté de Communes du pays Tranchâteau - Saint-Gildas-des-Bois

**5 Guenrouët**  
 Dans le temps, les eaux de la bien nommée fontaine Saint-Clair, aujourd'hui disparue, attiraient les visiteurs venus soigner leur maladie oculaire. Désormais, en bas du bourg de Guenrouët, ce sont les remous de la base de loisirs qui séduisent les familles. En succédant aux bateaux, baigneurs et plaisanciers ont pris le chemin de la grande piscine de plein air, fondue dans le décor. La vue sur le canal est imprenable. Le site compte également un parcours de mini-golf, un circuit d'interprétation, un restaurant et des locations de canoë. Tout ce qu'il faut pour passer une bonne journée détente en famille.





34 km

FÉGRÉAC

## BLAIN

### 3 La forêt du Gâvre

Coffre-fort de châtaignes et de champignons, la forêt de Gavre est aussi un trésor de nature pour tous ceux qui aiment les grands espaces boisés. Étendue sur 4 000 ha de chênes et de pins, elle constitue la plus grande forêt domaniale de Loire-Atlantique.

Distante de 1,3 km du canal, on explore ses allées majestueuses à pied, en vélo ou à cheval.



© Office de Tourisme de la Région de Blain

### 1 BLAIN

Pour les fabophiles, le nom de Blain résonne comme la Mecque. Le musée de la ville héberge en effet la plus grande collection de fèves du monde. Plus de 20 000 pièces ! À côté, l'établissement abrite aussi 300 crèches de Noël.

Dans un autre genre, la ville de Blain est connue pour sa forteresse. Occupé à tour de rôle par de nobles familles protestantes, les Anglais, les Allemands et les Américains, le château a longtemps gardé l'accès aux marches de Bretagne. En 1812, l'infirmerie et les ateliers des prisonniers espagnols, chargés des travaux du canal, étaient installés dans ses remparts. Aujourd'hui, un musée de l'imprimerie ancienne et des expositions d'art contemporain habillent l'endroit avec des couleurs plus gaies.

8

Plessé

### 8 Circuit de la Pierre Folle Menhir

Pléssé

Circuit de 10 km qui après avoir longé le Canal vous conduira sur les chemins empierrés et les sentiers de la campagne environnante et des marais de l'Isac.

### 4 L'écluse de Melneuf

Quinzième porte depuis Nantes, l'écluse de Melneuf dégage le charme d'antan qui séduit les pêcheurs et les plaisanciers. Sur le chemin de Notre-Dame-de-Grâce, les eaux miraculeuses de l'oratoire de Riavaud suscitaient d'autres formes de pèlerinage autrefois.



© Fotolia - Embertara



**2 La Croix des marins**  
 Au croisement de la Vilaine et du bassin à flot, le site de la Croix des marins s'étire en une agréable zone de promenade, pourvu de tables de pique-nique et de toilettes. Appréciez le panorama sur les marais.

**6 L'Île aux Pies, à St-Vincent-sur-Oust**  
 Un cadre grandiose pour un déjeuner sur l'herbe, en toute simplicité. Du côté de Saint-Vincent-sur-Oust, on mange au pied du piton rocheux. Vous trouverez sur place des canoës, des tables de pique-nique, un sentier d'interprétation et un site d'initiation à l'escalade.



© Simon Beaulé

**1 Fégréac, ses deux escales Pont-Miny et le Site du Bellion**  
 Entre l'Isac et le Canal de Nantes à Brest, l'aire de pique-nique est vraiment située les pieds dans l'eau et offre un espace bien aménagé pour s'attarder : gîtes d'étapes, tables de pique-nique, barbecue, sanitaires, douches... Un autre arrêt s'impose au site du Bellion pour admirer l'écluse, la Vilaine et le canal de Nantes à Brest. Un coin très tranquille pour pique-niquer. Sur place : tables de pique-nique, sanitaires.



## FÉGRÉAC

### 5 La Basse Vallée de l'Oust

Quand les rivières de Redon rencontrent les reliefs de granit et de schiste, le visiteur en a plein les yeux ! Comme ici à l'Île aux Pies où les falaises tombent à pic dans la rivière ! Unique en Bretagne intérieure, cette vallée est reconnue Grand Site Naturel sur 15 km. Imprégnée de toute part par les actions humaines, vous y croiserez ici le canal et ses écluses, là un verger de châtaigniers greffés, ici un marais rempli des souvenirs de pêches miraculeuses, là encore une ancienne carrière de granit, d'ardoise ou d'argile... La diversité de ce site se révélera au fil de belles boucles de randonnée ou le long de sentiers à thèmes tels que la batellerie, l'histoire du châtaignier ou encore les trésors de l'Île aux Pies.

La Vallée de l'Oust, c'est aussi de nombreux loisirs de pleine nature : balade en canoë, observation des oiseaux, accrobranche, balade équestre, escalade... et dernière nouveauté, une aventure à vivre en famille : « l'échappée belle ». Ce raid nature concilie vélo, canoë et marche à pied. Renseignement maison du tourisme de Redon.

### 4 Le 17e bief du canal de Nantes à Brest

Au départ de Saint-Nicolas-de-Redon, en bateau électrique ou en canoë, vous pourrez remonter le petit canal, (le 17e bief) jusqu'à la charmante écluse du Bellion, puis revenir sur

vos pas en empruntant le large lit de la Vilaine ! Ou inversement !

12 km, deux ambiances totalement différentes, artificielle et naturelle avec à la clé le plaisir de vous laisser surprendre par les fantastiques sculptures monumentales de l'artiste Russe Nicolas Polissky à Rieux et au Bellion.

### 3 SAINT-JEAN-LA-POTERIE

Il y a des millions d'années, la mer a légué une terre à façonner. A l'activité artisanale collective succèdera au 19<sup>e</sup> siècle la faïencerie de Saint-Jean-de-Bretagne de renommée régionale. Aujourd'hui le « Patiau », centre de Poterie et de céramique, vous accueille pour partager cette histoire, découvrir les gestes précis de l'atelier de décoration Faïence. Animation et expositions de céramistes contemporains. Gratuit ouvert toute l'année.



© Marc Schaffner

### 7 REDON

Voir en page 20-21





© NIKO

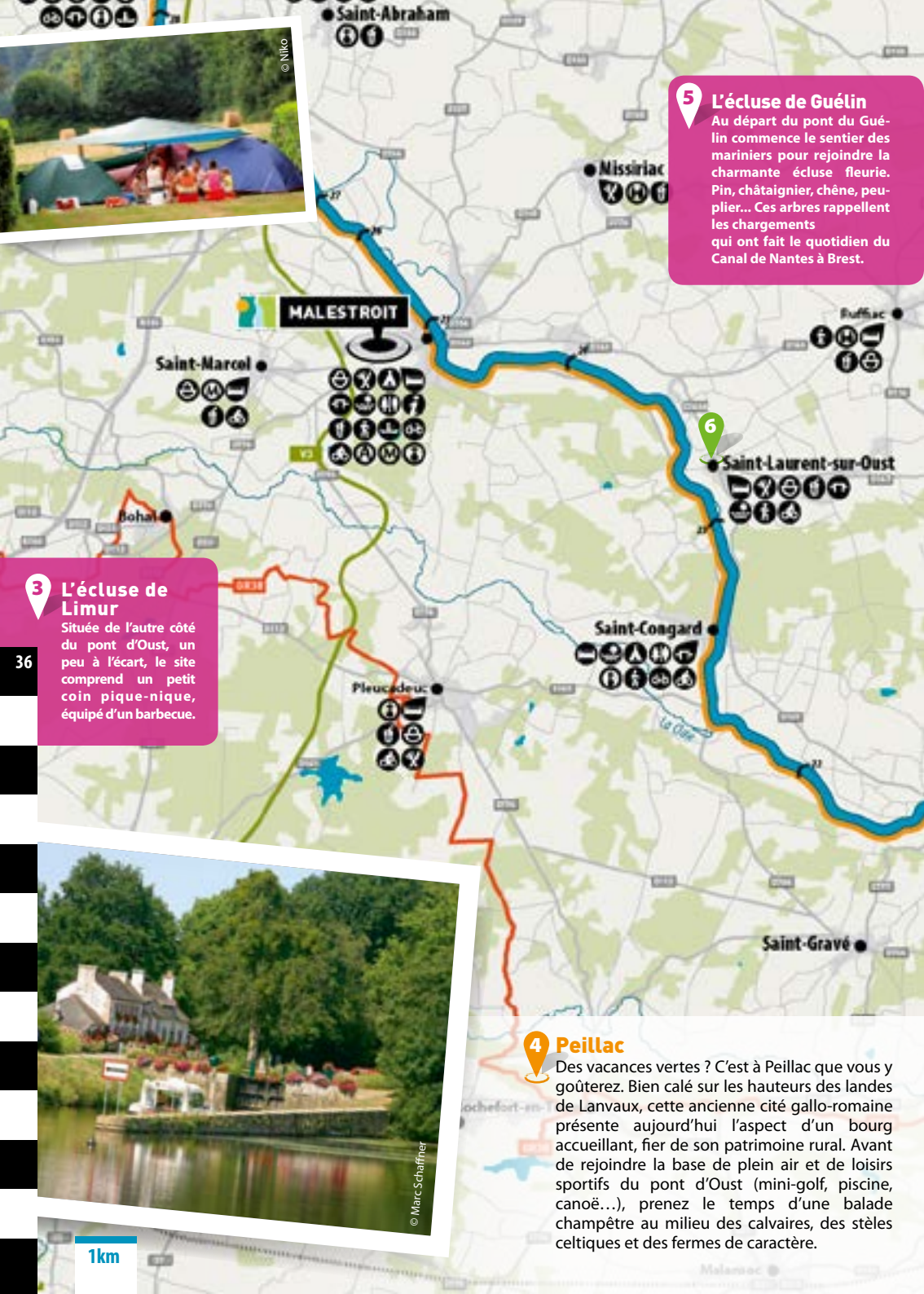
**3** **L'écluse de Limur**  
Située de l'autre côté du pont d'Oust, un peu à l'écart, le site comprend un petit coin pique-nique, équipé d'un barbecue.

36



© Marc Schaffner

**5** **L'écluse de Guélin**  
Au départ du pont du Guélin commence le sentier des marinières pour rejoindre la charmante écluse fleurie. Pin, châtaignier, chêne, peuplier... Ces arbres rappellent les chargements qui ont fait le quotidien du Canal de Nantes à Brest.



**4** **Peillac**  
Des vacances vertes ? C'est à Peillac que vous y goûterez. Bien calé sur les hauteurs des landes de Lanvaux, cette ancienne cité gallo-romaine présente aujourd'hui l'aspect d'un bourg accueillant, fier de son patrimoine rural. Avant de rejoindre la base de plein air et de loisirs sportifs du pont d'Oust (mini-golf, piscine, canoë...), prenez le temps d'une balade champêtre au milieu des calvaires, des stèles celtiques et des fermes de caractère.

1km

## PEILLAC

## 1 Le mortier de Glénac

Promis aux hérons et aux anguilles, le mortier de Glénac est une vaste étendue de marais, très poissonneuse. Situé à la confluence de deux rivières, l'Oust et l'Aff, le site est bien connu des pêcheurs de la basse vallée de l'Oust. Trois types de paysages caractérisent l'endroit : la flore des eaux libres près du port (nénuphars, élodées, châtaignes d'eau...), la zone des marais (roseaux, massettes, glycines...) et, au loin, de grandes prairies. C'est à l'automne que les pluies abondantes donnent aux marais son visage le plus sauvage.

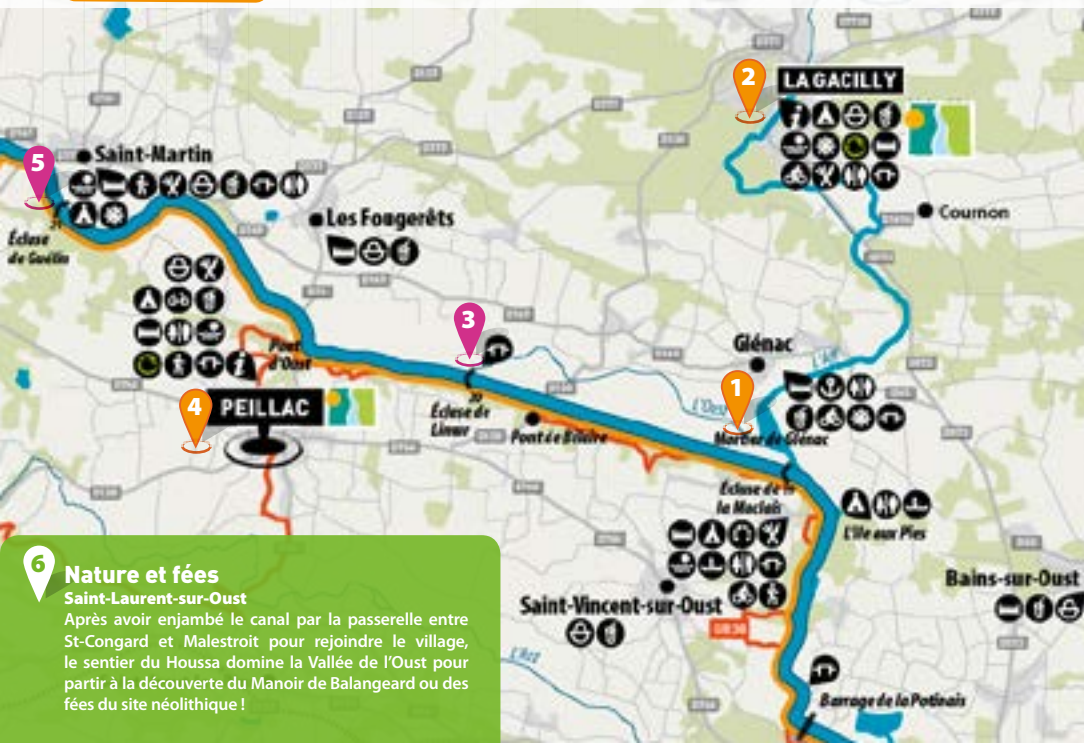
Côté loisirs, le mortier de Glénac est pourvu d'une halte nautique et d'un parcours santé. Sentiers de randonnées, VTT et une boucle vélo y prennent leur départ.



© A. Bodien

## 2 LA GACILLY

Un nom est attaché à la commune. Celui d'une grande famille de l'industrie française, dont la marque rayonne sur l'univers des parfums et de la cosmétique. Si vous avez le nez fin, vous aurez reconnu Yves Rocher, l'enfant du pays. C'est dans ce joli village fleuri que le chef d'entreprise a débuté son aventure. À côtés de ses usines, de nombreux artisans d'art y sont installés, qui invitent à musarder dans les venelles de la cité. L'été, leurs murs sont ornés de clichés grand format, rassemblés pour le festival photo *Peuples et nature*. À proximité, le Jardin botanique abrite toute l'année un millier de plantes aux vertus alimentaires et médicinales. Accordez-vous une plongée dans son univers apaisant, aux douces senteurs végétales.



## 6 Nature et fées

## Saint-Laurent-sur-Oust

Après avoir enjambé le canal par la passerelle entre St-Congard et Malestroit pour rejoindre le village, le sentier du Houssa domine la Vallée de l'Oust pour partir à la découverte du Manoir de Balangeard ou des fées du site néolithique !



© Marc Schaffner

### 4 L'écluse de Guillac

Tout en pierres du pays, le joli village de Guillac offre au visiteur des commerces appréciés : boulangerie, café... À pied, il faut quelques minutes pour atteindre l'ancienne voie ferrée qui surplombe le canal, aujourd'hui convertie en chemin de grande randonnée (GR37).

### 3 La halte nautique de Montterlot

Un site charmant pour faire une pause dans un cadre bucolique. Avec vieilles pierres, café et petit restaurant. Pour faire connaissance avec le village, empruntez le circuit de découverte nature et patrimoine.

### 6 Séjour insolite au « Village dragon »

**La Chapelle-Caro**  
L'hôtel-restaurant Le Petit Kériquel propose son menu dragon, le café Le Crévy, son cocktail dragon, le boulanger, son pain et son gâteau du dragon... Mais que se passe-t-il donc là-bas ? Un circuit de randonnée au départ du bourg pour rejoindre le dolmen de la Maison Trouvée qui se dit repère de folliards, petits korrigans « spécialisés » dans le vol d'enfants... !  
Plus d'infos : 02 97 74 82 44



© Marc Schaffner

1km



25.3 km

JOSSELIN

## MALESTROIT

### 2 Le Roc Saint-André

Ce n'est pas une péninsule, ni un cap, mais un roc. Un promontoire rocheux que domine une belle église néo-gothique (15<sup>e</sup> siècle), l'emblème du Roc Saint-André. Toute de schiste et de granite vêtue, l'édifice religieux surplombe l'autre symbole historique de la commune, un grand pont de pierre enjambant l'Oust de ses treize arches. En quittant le chemin de halage, vous pourrez ensuite admirer deux demeures d'exception, le manoir de la Touché Carné et le château de la Ville Der. Un accueil atypique vous sera réservé au Domaine du Roc : cabanes dans les arbres, parcours acrobatique, caravanes anciennes...



© Marc Schiffrer

### 1 Malestroit

Ambiance médiévale assurée dans le centre historique de cette petite cité de caractère au surnom mérité, la « perle de l'Oust ». De facture gothique ou Renaissance, les vénérables logis de Malestroit témoignent de sa richesse passée, gravée dans le bois et la pierre de ses façades, surmontées de pignons et agrémentées de belles gargouilles. Faites un détour par l'église Saint-Gilles pour admirer ses étonnantes sculptures romanes. Cet îlot plein de charme était protégé jadis par une motte féodale, transformé en château-fort. Entre ponts et rivière, il reste encore de beaux vestiges de ses fortifications. Aujourd'hui, Malestroit est aussi un coin réputé pour le canoë-kayak.



© Joël Damase

### 5 JOSSELIN

Encore une cité au caractère bien trempé, baigné dans un fabuleux héritage médiéval. Accrochée à flanc de colline, la ville se distingue par son impressionnante forteresse, fièrement campée sur son éperon rocheux. L'Oust serpente à ses pieds.

Par bonheur, Josselin a conservé bon nombre de ses maisons à pans de bois. Les ruelles escarpées, la chapelle et le cimetière du quartier Sainte-Croix ont gardé l'air du temps jadis. Depuis le clocher de la basilique Notre-Dame-du-Roncier, chef d'œuvre de gothique flamboyant, on admire le panorama sur la ville. En bas, le long du canal, les écluses, le déversoir, le moulin, la maison éclusière et le nouveau circuit interactif sur le thème de l'eau présentent l'autre facette du patrimoine communal, tourné vers la rivière.



© Photoir

### 6 Circuit de l'eau

Josselin

Depuis les bords de l'Oust et dans les vallons du Bois d'amour, parcours de découverte ludique et interactif sur le thème de l'eau de 1,5 km. Espaces dédiés aux jeux, aux expositions et aux animations accessibles aux personnes à mobilité réduite et modules traduits en braille. Office de tourisme de Josselin – 02 97 22 36 43

40

### 4 Le port des Forges

L'embarcadere se situe à l'intersection de l'Oust non canalisé et du « petit canal » qui rejoint l'axe principal. Il se situe non loin du château des Forges auquel se rattachaient jadis les forges des Rohan.



### 1 L'écluse de Beaufort

Qui connaît cet ancien moulin réfugié dans les arbres ? Pas grand monde. Jalonnée de sentiers et de passerelles, cette trouée de verdure se prête à merveille à la détente bucolique.



1km

© Photoir



## JOSELIN

### 2 Le château de Josselin

Côté pile, une façade Renaissance richement décorée. Côté face, une forteresse médiévale ornée de trois tours rondes à toiture conique. C'est le double visage du château de Josselin, le poumon historique de la cité. Fichées dans le roc, ses hautes murailles dominent la tranquille vallée de l'Oust. Un décor de carte postale plus saisissant que nature. Ouvert à la visite, le monument est propriété de la famille de Rohan depuis le 15<sup>e</sup> siècle. Elle loge sur place. On raconte que le château fut fondé au début du 11<sup>e</sup> siècle par un dénommé Guéthenoc, seigneur du Porhoët, attiré par les vertus d'une statue de la Vierge Marie trouvée dans un buisson de ronces.



© Marc Schaffner

### 3 POMELEUC

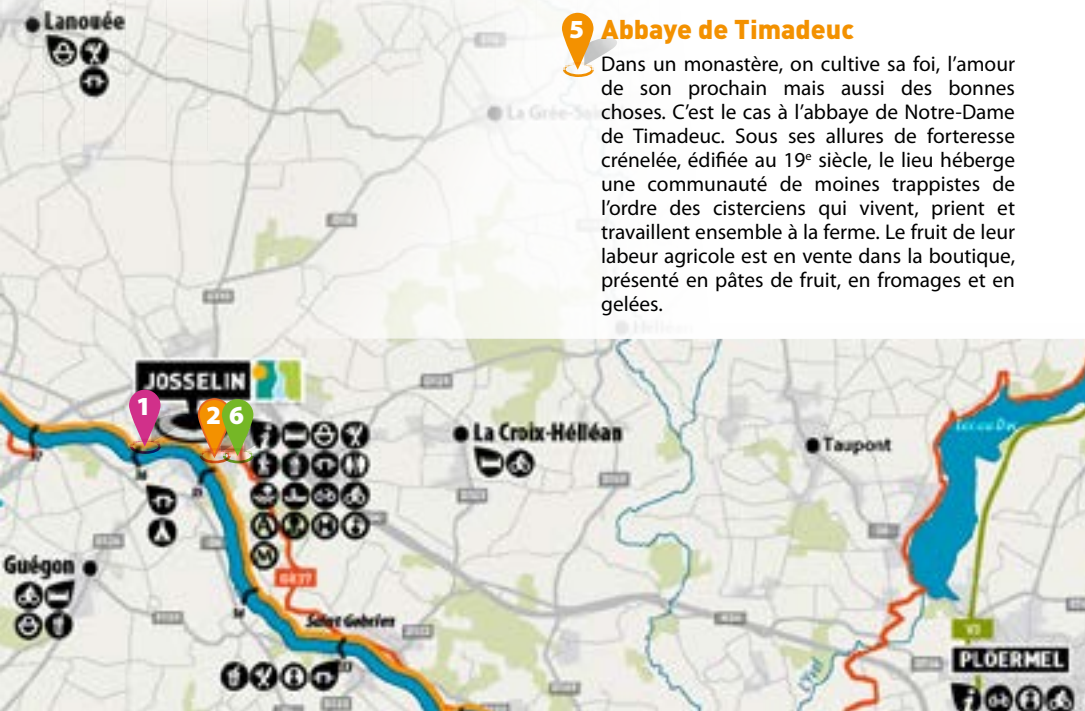
Au café du village, on sert à boire et de belles histoires. Au comptoir, demandez les clés de la chapelle Saint-Mélec pour parcourir une page d'histoire locale, taillée pour le culte. Pour y parvenir, empruntez le pont qui traverse le canal au niveau de l'écluse n°41, à la Tertraie. Après avoir longé une jolie maison en pierre, poursuivez votre chemin jusqu'à la passerelle qui enjambe l'Oust. La chapelle vous attend.



© Marc Schaffner

### 5 Abbaye de Timadeuc

Dans un monastère, on cultive sa foi, l'amour de son prochain mais aussi des bonnes choses. C'est le cas à l'abbaye de Notre-Dame de Timadeuc. Sous ses allures de forteresse crénelée, édifiée au 19<sup>e</sup> siècle, le lieu héberge une communauté de moines trappistes de l'ordre des cisterciens qui vivent, prient et travaillent ensemble à la ferme. Le fruit de leur labeur agricole est en vente dans la boutique, présenté en pâtes de fruit, en fromages et en gelées.





# ROHAN

## 3 Les échelles d'écluses

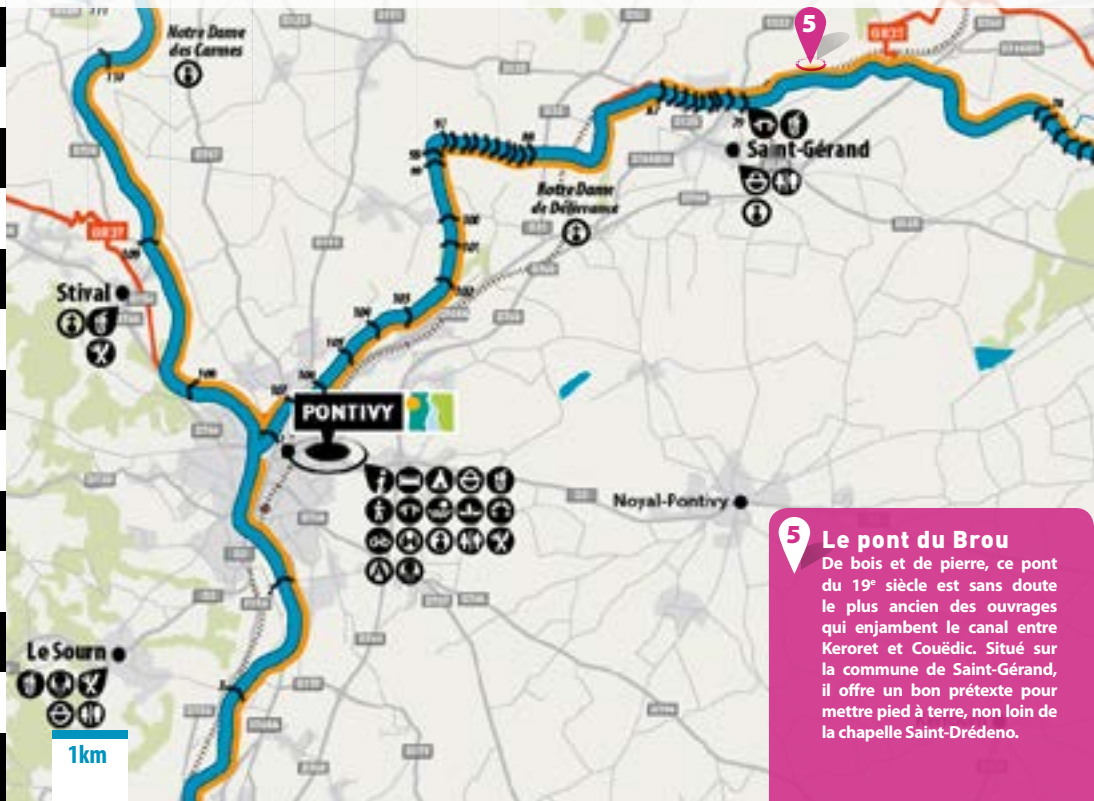
Entre Rohan et Pontivy, pas moins de 54 écluses se succèdent sur une distance de 20 km. À cet endroit, le bief de partage d'Hilvern relie la vallée de l'Oust et celle du Blavet. Aux étangs du Roz, quelques dizaines de mètres seulement séparent les ouvrages. Cet alignement en cascade offre un superbe spectacle, apprécié des hérons cendrés, des poules d'eau et des grèbes.



© M. Langlé

## 4 La rigole d'Hilvern

Au milieu de la campagne coule cet étonnant cours d'eau artificiel. Malgré son nom, c'est son utilité qu'il faut retenir. Creusé au 19<sup>e</sup> siècle, ce canal étroit servait à alimenter en eau le canal de Nantes à Brest, pendant plusieurs décennies. Tout au long de son parcours, entre l'étang de Bosméléac et Saint-Gonnery, la rigole épouse le relief naturel avec un faible dénivelé, d'où sa longueur respectable (62 km) et l'absence d'ouvrages d'art. Bordé d'arbres de multiples essences, très fréquenté par les pêcheurs, son chemin de halage propose d'agréables itinéraires de randonnée.



**5 Le pont du Brou**  
De bois et de pierre, ce pont du 19<sup>e</sup> siècle est sans doute le plus ancien des ouvrages qui enjambent le canal entre Keroret et Couédic. Situé sur la commune de Saint-Gérand, il offre un bon prétexte pour mettre pied à terre, non loin de la chapelle Saint-Drédeno.



## 1 ROHAN

Du château, fondé en 1104, il ne reste que des ruines. Mais le port de Rohan conserve d'autres attraits patrimoniaux, hérités d'une activité commerciale jadis florissante. Ici, la réalisation du canal a conforté le commerce de divers matériaux et denrées (épicerie, pommes de terre, ardoises, chaux, charbon, fer...). Le quai Notre-Dame, le grenier à blé du pont d'Oust, les entrepôts de Saint-Samson ou la halle aux grains s'en souviennent encore. Dominé par la chapelle Notre-Dame de Bon Encontre, le village est bercé par le bruit de la chute d'eau, au pied d'une maison éclusière fleurie. Désormais, c'est la plaisance qui prend le relais, choyée dans un cadre verdoyant entre la vallée et le plan d'eau de Ville-Moisan.

© K. Benferhat



© K. Benferhat

## 2 L'écluse de Rohan

À l'entrée de la commune, ce coin tranquille sommeille au soleil, sous les vitraux de la chapelle qui surplombe le village. Une étape de bon aloi pour un arrêt pique-nique, près de la maison éclusière.



SAINT-GELVEN

LAC DE GUERLÉDAN

SAINT-AIGNAN

Mûr-de-Bretagne

PONTIVY



© Jean-Patrick Gratien

### 5 Circuit du barrage Guerlédan

12 km - piétons, cavaliers et cyclistes. Départ au musée de l'électricité à Saint-Aignan. Balade sur la commune de Saint-Aignan, pour une découverte du barrage hydroélectrique, du site de Castel Finans, camp protohistorique de l'âge de fer, de la chapelle de Saint-Tréphine et, du bois du Pouldu et de Toul er Roc'h.

**2 L'îlot des Récollets**  
À la jonction du Blavet et du canal de Nantes à Brest, l'ancien jardin du couvent des Récollets abrite des tables de pique-nique, une aire de jeux et un ancien moulin. Une halte inspirée, paisible, avant de reprendre la balade.



## PONTIVY

### 4 L'anse de Sordan

Qui veut accéder facilement au lac de Guerlédan, passera par l'anse de Sordan. Située sur la rive sud sur la commune de Saint-Aignan, peu profonde et abritée, elle constitue un lieu de promenade et de séjour apprécié des amoureux de nature. On y trouve une plage, un camping, un restaurant, des activités nautiques et de pêche. Les promeneurs apprécieront les sentiers de randonnées qui longent le lac, étendu sur 12 km et 400 ha. Par endroits, le chemin offre de superbes points de vue dégagés sur le plan d'eau et ses paisibles rivages.



© M. Langle

### 1 PONTIVY

D'un côté, la vieille ville et ses ruelles sinueuses. On y admire ses hôtels particuliers et ses riches maisons à pans de bois. De l'autre, la ville nouvelle, héritée de Napoléon, où se croisent à angle droit de larges artères commerçantes. Ainsi va l'urbanisme à Pontivy, fruit d'une histoire ancienne qui en fait tout le charme. Dans la capitale du duché des Rohan, le château (12<sup>e</sup>) offre un exemple bien conservé de l'architecture militaire du Moyen-Âge, telle qu'on la figure dans les livres pour enfants (mâchicoulis, douves, salle des gardes...). La visite se poursuit dans l'ancienne Napoléonville, en rejoignant les voies d'eau, en direction de l'îlot des Récollets. Une halte de verdure où la grande roue du moulin suspend enfin celle du temps.



### 3 Le barrage de Guerlédan

Sans vous noyer dans un déluge de chiffres, sachez seulement que le barrage de Guerlédan est l'un des principaux ouvrages hydroélectrique de Bretagne. Ses mensurations ? 206 m de long, 33 m de large et 45 m de haut. Construit entre 1923 et 1931 pour les besoins de la modernité, il retient derrière ses vannes 52 millions de mètres cubes d'eau. De quoi produire 35 millions kWh par an.



© JM Bihouée



# GUERLÉDAN

## 6 Gouarec

Au pays du schiste et de l'ardoise, Gouarec vaut le coup d'œil par la richesse du patrimoine rural de son vieux bourg. Le village est le point de départ de belles promenades dans la proche campagne vallonnée, bordée de bois et de landes.

## 7 Les Jardins du Botrain Mûr-de-Bretagne

Belle promenade dans le parc du manoir du 18<sup>e</sup> siècle : jardin japonais, minéral et précieux, chambres de verdure, majestueuse mixed-border à l'anglaise débordante de fleurs légères, sous-bois de plantes de bruyère jusqu'au plan d'eau...

Plus d'infos : Marie et Gérard Defaÿsse  
06 12 03 38 44 ou [www.guerledan.fr](http://www.guerledan.fr)

## 5 Les Forges des Salles

Tant qu'il était chaud, la Bretagne a battu le fer dans ses forêts. Par endroits, d'anciens villages sidérurgiques rappellent ce passé industriel méconnu. À Perret, les Forges des Salles constituent l'un de ces témoignages les mieux entretenus. Édifiés du 18<sup>e</sup> au 19<sup>e</sup> siècle, les ateliers de transformation du minerai, la maison du maître des forges et les logis des ouvriers sont restés dans leur jus. Le cadre architectural se distingue par sa belle harmonie. Autour, le paysage vaut aussi le détour. La forêt de Qué-nécán, les trois étangs qui entourent le village et ses jardins en terrasses en font un lieu de visite original dans un cadre enchanteur.

Sainte-Triphine



46

© Gaminoveccholino - Jérôme



## 8 Marché du terroir à Bon-Repos

De mars à fin octobre, tous les dimanches, de 10h à 13h, toutes les saveurs des produits du terroir du centre Bretagne à la portée de votre panier. Une balade dominicale dans un site naturel verdoyant pour partager les savoir-faire de nos producteurs.

Plus d'infos : [www.lepetitmarchedebonrepos.com](http://www.lepetitmarchedebonrepos.com)

1km

### 3 LE LAC DE GUERLÉDAN

Ceux qui ont visité le Québec ne seront pas déçus. Au cœur de la Bretagne, le lac de Guerlédan rappelle les grands espaces canadiens où se mêlent l'eau, la forêt et les pâturages, toutes les nuances de vert et de bleu. L'arrivée à Guerlédan est une surprise. Bercé jusqu'alors par un bocage légèrement vallonné, le regard plonge ici au creux d'une vallée profonde, occupée par un grand lac qui s'enroule autour de hautes collines. Un décor très nature... mais en réalité artificiel. Le plus grand lac de Bretagne - 12 km, 400 ha - doit son existence à la construction du barrage hydroélectrique voisin, mis en route en 1930. Ce qui n'enlève rien à son charme.



© Françoise Jouan

### 4 L'abbaye de Bon-Repos

Comment choisit-on le nom d'une église ? En s'inspirant du site retenu pour sa construction. Dans son paisible décor d'eaux et de forêts, à Saint-Gelven, l'abbaye de Bon-Repos se prêtait admirablement au recueillement voulu par les moines cisterciens du 12<sup>e</sup> siècle. Finalement, l'histoire du lieu s'avéra plutôt mouvementée. L'abbaye connut ses périodes de prospérité et de crise auxquelles les pillages de la Révolution mirent un point final. Avant de renaître ? Hier en ruines, l'édifice fait l'objet d'un grand chantier de restauration depuis 20 ans. Ouverte à la visite, l'abbaye propose aussi un large programme d'animations culturelles et pédagogiques, notamment des expositions d'art contemporain.



### 1 L'anse de Landroannec, Mûr-de-Bretagne

Sur les rives du lac de Guerlédan, ce site invite à se poser pour le pique-nique, la baignade ou tout simplement un moment de farniente à l'ombre de ses espaces arborés, tandis que les enfants découvrent l'air de jeux et la plage de sable.

### 2 Beau Rivage

Sous ses airs de petite station balnéaire, c'est l'une des plus grandes plages qui bordent le lac de Guerlédan. Les amateurs de sports aquatiques y trouveront leur bonheur : ski nautique, pédalos, canoës...



## GOUAREC

### 4 La tranchée de Glomel

Au 19<sup>e</sup> siècle, il ne faisait pas bon désertier l'armée. Au point culminant du canal (184 m), la tranchée des bagnards rappelle que l'ouvrage a été construit en partie « grâce » aux prisonniers condamnés aux travaux forcés. Beaucoup y laissèrent la vie, usés par la maladie et la dureté du labeur. À Glomel, 3 millions de m<sup>3</sup> de terre ont été extraits par les forçats du bagne de Brest, transportés en charrettes ou à dos d'homme. Pour creuser la tranchée dans le schiste - 3 km, 23 m de profondeur, 100 m de large - il aura fallu 9 ans... Aujourd'hui, elle marque la ligne de partage des eaux entre les bassins du Blavet et de l'Aulne.

### 1 La double écluse de Coat Natous

Ouvrage rare sur le canal de Nantes à Brest, la double écluse de Coat Natous présente une porte commune entre deux écluses. Construite pour franchir une forte dénivellation, elle a été restaurée récemment. En revanche, à deux pas, la chapelle Notre-Dame-de-la-Pitié est restée intacte. Entièrement édifiée en pierres de taille au début du 16<sup>e</sup> siècle, elle n'a subi aucune modification depuis sa construction sur les rives du canal.



© Pays Touristique Guerlédan-Argoat



### 5 Balade en canoë sur la grande tranchée

Balades en canoë sur la grande tranchée avec le Centre Nautique et d'animation de Glomel. Une autre façon de découvrir le canal de Nantes à Brest et son histoire. Plus d'infos : Centre Nautique et d'Animation de Glomel  
02 96 29 65 01  
[www.animation-glomel.com](http://www.animation-glomel.com)



## CRÉHARER

## 6 Balade équestre sur le halage

Petite chevauchée sur le chemin de halage pour s'immerger dans les paysages intimistes du canal de Nantes à Brest, avec le Poney Club de Glomel, École Française d'Équitation.

Plus d'infos : 02 96 29 31 87  
www.poneyclubdeglomel.ffe.com

## 2 LA RÉSERVE DE LAN BERN ET MAGOAR PEN-VERN

Ils sont mignons avec leurs petites oreilles et leur grande chevelure. « Ils », ce sont les mascottes de la réserve, les sept poneys Highland qui entretiennent ses espaces verts par leur gourmandise. Constituée de landes et de prairies humides, de zones tourbeuses et de bois, cette zone de 80 ha abrite 25 autres espèces d'animaux et de plantes protégées.

Laboratoire du tourisme écologique et responsable, la réserve naturelle comprend également un verger conservatoire, un sentier d'interprétation muni d'un observatoire et une mare pédagogique. Tout ce qu'il faut pour apprécier la nature en liberté.



© Réserve de Lan Bern et Magoar Pen-Vern

## 3 L'étang du Corong

Née sous la plume de Napoléon, ce plan d'eau artificiel offre une halte paisible et ombragée, idéale pour la pause pique-nique. Une petite baignade, un bain de soleil, une sortie en pédalo... La plage et la base nautique vous tendent les bras.





# CRÉHARER



© Camovecchiolino Jérôme

## 2 Aire de pique-nique de Pont Dauvlas

Sur la commune de Carhaix en direction de Motreff, cette aire de repos à proximité de l'écluse de Pont Dauvlas est composée de tables, de jeux pour enfants et d'une grande étendue d'herbe. Facile d'accès elle peut constituer le point de départ d'une balade ou d'une halte pour un déjeuner bucolique.

## 4 L'aqueduc romain

Ancienne cité romaine, Carhaix en garde quelques souvenirs dont les restes d'un grand aqueduc, en partie souterrain. visible également au Moustoir et Maël-Carhaix. Érigé au 3<sup>e</sup> siècle, l'ouvrage acheminait en ville 6 000 m<sup>3</sup> par jour pour alimenter fontaines et bains publics. Ses vestiges témoignent de la puissance financière de la ville et des capacités techniques de ses constructeurs.

## 6 L'échelle d'écluses de Saint-Péran en canoë-raft

Point culminant du canal de Nantes à Brest où le dénivelé impose une succession d'écluses très proches les unes des autres. En canoë-raft par les glissières spécialement aménagées, sensation garantie pour franchir cette échelle de 14 écluses (1h30) ou 25 écluses (4h00). Plus d'infos : Centre Nautique et d'Animation de Glomel 02 96 29 65 01 ou [www.animation-glomel.com](http://www.animation-glomel.com)

50



## 8 À la croisée des Voies vertes


### Port-de-Carhaix

À 5 km au sud de la ville, se croisent le Canal de Nantes à Brest avec l'Hyères et les anciennes voies ferrées transformées en voies vertes accessibles à pied, à vélo, ou à cheval. Il est ainsi facile de relier Carhaix et de continuer sur ces voies pour rejoindre Morlaix au nord, Rosporden au sud ou, Saint-Méen-le-Grand à l'est.

# PORT-DE-CARHAIX

## 3 Les quinze écluses

Une, puis deux, puis trois... puis quinze ! Entre Saint-Péran et La Pie, pas moins de quinze écluses rythment le flux du canal sur une distance de 4 km. Dans cette zone de forte dénivellation, proche de son point culminant, la succession des écluses permet d'atteindre le point de partage des eaux entre le Blavet et l'Aulne. À Glomel, les bâtisseurs ont créé un bief en réalisant les étangs artificiels de Trébel et Mézouët. Pour alimenter ce bief, ils ont aménagé l'étang du Corong, retenu par un barrage de granit. Aux beaux jours, osez-vous franchir cet escalier d'écluses en canoë-raft ou en kayak ? Des glissières sont prévues à cet effet...



© Pays Touristique Guerfédan-Argoat

## 5 CARHAIX

Hier, les cultures. Aujourd'hui, la culture. Avec Carhaix, le centre Bretagne s'est fait une place de choix sur la scène européenne des musiques actuelles (rock, reggae, électro...). Grâce au festival des Vieilles Charrues, cette ville agricole se transforme chaque été, mi-juillet, en gigantesque salle de concert en plein air. Dans les champs, bien sûr. Environ 150 000 festivaliers s'y donnent rendez-vous chaque année. Savent-ils que la capitale du Poher est l'une des plus anciennes cités de l'Ouest, fondée il y a 2 000 ans par les Romains ? Entre les Montagnes noires et les Monts d'Arrée, cette ville est au carrefour de tous les échanges du centre Bretagne, culturels et économiques.

## 1 L'étang des Sources (Maël Carhaix)

Ressourcez-vous au calme dans cet espace d'eau et de verdure, agrémenté d'une plage et de toboggans pour les enfants. À côté, les jardins de Kervezennec présentent de belles collections de plantes aquatiques qui séduiront les botanistes.

## 7 Centre d'interprétation de la flore

Maison éclusière de Kergoat à Port de Carhaix - Saint Hernin.

À l'aide de « book » et d'un herbier géant, initiez-vous à l'identification des essences des arbres et des plantes qui bordent la voie d'eau. À l'extérieur, vos sens sont mis en éveil avec le jardin des senteurs. Saurez-vous reconnaître toute cette flore ?

Plus d'info [www.smatah.fr](http://www.smatah.fr) - tél : 02 98 73 40 31



© SMATAH

1km



## PORT-DE-CARHAIX

### 3 Spézet

Grise la Bretagne ? Avec ses maisons aux couleurs éclatantes, le village de Spézet fera mentir les mauvaises langues. La même lumière irrigue les magnifiques vitraux du 16<sup>e</sup> siècle de la chapelle Notre-Dame du Krann, gardienne de la tradition. L'édifice religieux est connu pour son Pardon du beurre, l'un des derniers de Bretagne. À cette occasion, une motte de beurre sculptée est exposée sur l'autel... Dans la campagne voisine, des fours à pain, une statue isolée et un menhir complètent le décor vivant de cette Bretagne authentique.



© Eric Cattin

### 4 CHÂTEAUNEUF-DU-FAOU

Parmi les curiosités de la ville, ne rater pas les fresques du peintre Paul Sérusier. Elles ornent les fonts baptismaux de l'église... Comme l'artiste, qui y vécut 23 ans, on se laisse facilement séduire par la douceur de vivre de la commune, nichée dans la verdoyante vallée de l'Aulne. Avec les Montagnes noires et les Monts d'Arrée en toile de fond.

Petite par la taille, Châteauneuf-du-Faou est grande par son patrimoine culturel. La fontaine souterraine dédiée à Saint-Jean-Baptiste, le pont du Moulin du Roy et la chapelle du Moustoir en sont quelques beaux exemples. Dominant les boucles du canal, la chapelle Notre-Dame-des-Portes accueille l'un des plus grands pardons de Bretagne.



### 5 Penn ar Pont

Jadis, c'était le seul gué praticable de l'Aulne permettant de traverser la rivière en toute sécurité. Aujourd'hui, l'endroit permet aussi de déjeuner en famille sur une agréable aire de pique-nique. De nombreuses possibilités de loisirs sur place. Au départ de la base fluviale vous avez la possibilité d'embarquer sur le bateau à passagers pour 2h de découverte du canal.



# CHÂTEAUNEUF-DU-FAOU

## 6 Centre d'interprétation de l'histoire du canal

### Maison éclésièrre de Pont-Triffen - Cléden-Poher

Cette ancienne maison éclésièrre, située à la confluence des eaux naturelles et canalisées, vous remettra toutes les clés pour comprendre les enjeux pour la Bretagne intérieure qui ont prévalu lors de la canalisation des cours d'eau de l'Aulne, l'Hyères et bien d'autres. Créé avec des techniques innovantes et en plein essor il y a 200 ans, venez faire fonctionner les rouages de ce patrimoine historique.

## 7 Trévarez

Situé sur un roc dominant la vallée de l'Aulne, le domaine de Trévarez, reconnu patrimoine du 20<sup>e</sup> siècle, séduit par son château Belle Époque, en briques roses et pierre de Kersanton. Construit par James de Kerjégu en 1907, ce monument implanté au cœur d'un parc forestier et floral de 85 ha est en partie ouvert à la visite. De monumentales écuries, édifiées à la même époque accueillent aujourd'hui expositions et animations. Dans le parc, labellisé jardin remarquable, rivalisent divers jardins réhabilités ou créés.

Plus d'infos : 02 98 26 82 79

## 2 Pont-Triffen

Les amateurs de pêche - à la mouche ? - ne rateront pas le coche. Positionné à la confluence de l'Aulne et de l'Hyères canalisée, le site de Pont-Triffen est l'endroit idéal pour lancer le bouchon.

Sur le quai, des postes de pêche ont été aménagés.

Pour accéder au chemin de halage ou à la voie verte, un ancien pont de chemin de fer guidera vos pas.



© Phovoir

## 1 Port-de-Carhaix

Depuis cet amphithéâtre naturel, la végétation du plan d'eau s'offre au regard de la découverte. Accessible aux personnes à mobilité réduite, le lieu est tout indiqué pour pique-niquer avec les enfants, en toute sécurité. Point de départ idéal pour la randonnée.



© Nourry - Richeard





# CHÂTEAUNEUF-DU-FAOU

## 8 Centre d'interprétation de la Vie éclusière

### Maison éclusière de Rosvéguen Ty Men Lennon

Dans ce cadre enchanteur, la vie des éclusiers et des bateliers vous est retracée. Outils usités au cours de l'âge d'or du canal, ancien chaland en cours de restauration témoigne de ce passé animé. À cela s'ajoute la visite d'une ancienne usine hydroélectrique. SMATAH 02 98 73 40 31 ou [www.smatah.fr](http://www.smatah.fr)

© Pays Touristique du Centre-Finistère

## 7 Guilly Glaz

Aveclen° 237, l'écluse de Guilly Glaz est la dernière du canal.

En 1858, elle reçut l'insigne honneur d'être inaugurée par Napoléon III. Dotée aujourd'hui d'une aire de bivouac, elle offre un repos bien mérité aux promeneurs du halage.



## 5 Châteaulin

Vous descendez le canal quand ils remontent la rivière, en sens inverse. Même de passage, les saumons restent attachés à la ville de Châteaulin, confortablement assise dans un méandre de l'Aulne. Depuis son observatoire aquatique, installé sur les quais, vous pourrez observer les poissons en mouvement. Dotée d'un riche patrimoine, la ville offre d'autres curiosités à visiter, dont les anciennes ardoisières, le vieux bourg et l'adorable chapelle Notre-Dame. Près du canal, où bat le cœur sportif de la commune, se pratiquent de nombreuses activités de loisirs et aquatiques. Citons le canoë, la pêche, l'aviron, la promenade...

## 9 Centre d'interprétation de la faune

Maison éclusière de l'Aulne Penn ar Pont - Châteaulin Imaginé comme le repère de tous les animaux se déplaçant, nageant, volant ou encore rampant autour, au-dessus, ou dans les entrailles du canal, venez ici vous familiariser avec cet univers naturel en présence d'animaux vivants ou naturalisés. SMATAH 02 98 73 40 31 ou [www.smatah.fr](http://www.smatah.fr)

54



## 4 L'îlot Penn ar Pont

Sur cet îlot sauvage ou presque - on y trouve une aire de bivouac -, des balades commentées sont proposées en été pour découvrir la faune et la flore locale. Il est aussi possible de s'initier aux activités de pêche.

© Phovoir



## 3 Toul ar Pesked

Le paradis des pêcheurs... Sur une distance de 400 m, des postes de pêche ont été installés le long du ruisseau du Vernic. À proximité du parcours, une grande prairie a été aménagée pour la balade et le pique-nique.

1km

# PORT-LAUNAY

## 2 PLEYBEN

L'enclos paroissial est LA curiosité de l'architecture religieuse en Bretagne. Celui de Pleyben, édifié aux 16<sup>e</sup> et 17<sup>e</sup> siècles, forme l'un des ensembles du genre les plus complets. Une vraie merveille. On y retrouve les quatre éléments distinctifs de la tradition : l'église mi-gothique, mi-renaissance ; le calvaire ; l'ossuaire et la porte triomphale. Gravés dans la pierre se croisent le sacré et le profane, le Christ, les apôtres, l'Ankou, les paysans bretons...

Autour de la ville, un circuit permet de découvrir six autres chapelles de la paroisse, jadis divisée en « trèves ». Au bord du canal, ne ratez pas Pont-Coblant.

## 6 Port-Launay

À quelques encablures de l'océan, Port-Launay fait partie des ports bretons qui ont toujours vécu de la mer, sans jamais la voir. Construit au bord de l'Aulne, dos aux vertes collines, l'endroit a connu un développement économique prospère au 19<sup>e</sup> siècle. Point de liaison entre la batellerie du canal et les gabares de la rade de Brest, la commune a su profiter de sa situation stratégique, à mi chemin entre les terres et les flots. Désormais, les douces courbes de sa rivière, ses nombreuses maisons basses de caractère et son décor agreste paisible en font une halte prisée des plaisanciers.



© JM Bihouée

## 10 La roche du feu

### Rive gauche vers Gouézec

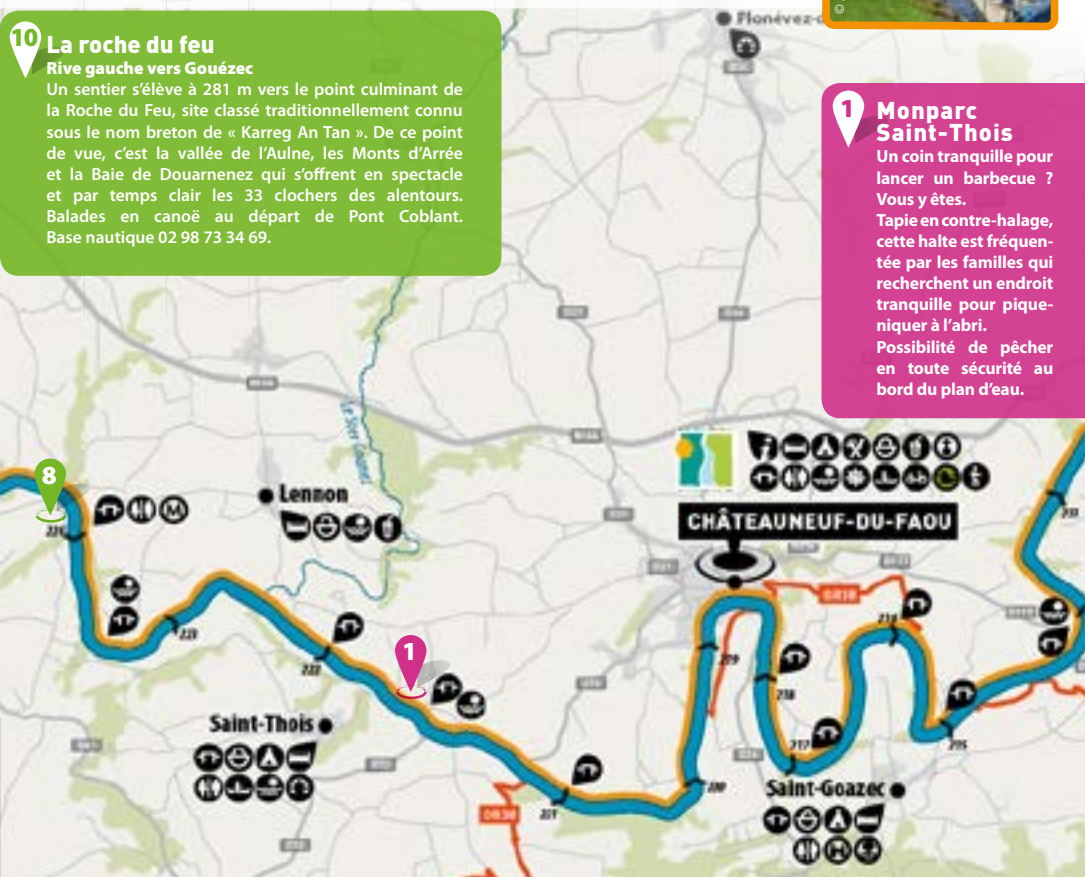
Un sentier s'élève à 281 m vers le point culminant de la Roche du Feu, site classé traditionnellement connu sous le nom breton de « Karreg An Tan ». De ce point de vue, c'est la vallée de l'Aulne, les Monts d'Arrée et la Baie de Douarnenez qui s'offrent en spectacle et par temps clair les 33 clochers des alentours. Balades en canoë au départ de Pont Coblant. Base nautique 02 98 73 34 69.

## 1 Monparc Saint-Thois

Un coin tranquille pour lancer un barbecue ? Vous y êtes.

Tapie en contre-halage, cette halte est fréquentée par les familles qui recherchent un endroit tranquille pour pique-niquer à l'abri.

Possibilité de pêcher en toute sécurité au bord du plan d'eau.





© Ithovoir

**1 Le passage à Dinéault**  
 Jusqu'en 1950, un bac reliait Dinéault et Rosnoën. Il permettait de transporter des passagers, des marchandises, des chevaux et véhicules d'une rive à l'autre. La cale du Passage, existante depuis 1858 a été foulée par des flots de piétons, de bêtes, charrettes et véhicules divers... Le Passage constituait un axe de communication entre le nord du département et le sud vers la plaine du Porzay (pardon de Sainte Anne La Palud, ...). Une ancienne chapelle (Saint-Guinal) existait jadis au Passage. La cale été réaménagée et fortifiée partiellement de béton. Les pierres de l'ancienne cale surgissent de la vase lors des marées basses à forts coefficients.

**3 Le Jardin de Simples du Musée de l'Ancienne Abbaye**  
 Tous les monastères ont possédé un jardin de plantes médicinales qui permettait aux moines herboristes de confectionner des remèdes pour soigner la population. Inspiré des recherches carpologiques menées par les archéologues, puis du capitulaire de Villis, document dans lequel Charlemagne prescrit une liste de plantes à cultiver dans les monastères, ce jardin du Haut Moyen-Âge offre le bouquet des plantes qui s'épanouissaient ici, avant l'an mil, et encore aujourd'hui. De juillet à août, visite commentée du jardin le lundi et jeudi à 11h.

**5 Observatoire Aquatique**  
**Écluse de Châteaulin**  
 Immergé dans le lit du Canal, cet observatoire vous ouvre ses portes pour une plongée dans l'univers des poissons peuplant le fleuve côtier breton : l'Aulne. Cette réalisation unique en Finistère, combine une passe à poisson et une salle d'observation.  
 SMATAH 02 98 73 40 31 ou [www.smatah.fr](http://www.smatah.fr)





# PORT-LAUNAY

# LANDÉVENNEC



## 2 Le pont de Térénez

Un pont peut en cacher un autre. C'est le cas à l'embouchure de l'Aulne où deux ponts cohabitent sur ses rives. L'un bientôt détruit, l'autre déjà construit...

Pour relier la presqu'île de Crozon au Finistère Nord, un premier pont avait été édifié en 1925. À l'époque, son tablier était constitué de traverses en bois. C'était l'un des premiers ponts suspendus de France. Bombardé par les Allemands en 1944, l'ouvrage a été reconstruit en 1952. Mais le temps a fait son œuvre. Un nouveau pont a été inauguré en 2011. C'est le plus long pont à haubans courbe d'Europe (515 m).



© Schulte-Kellinghaus/Martin - Crfb

## 4 LANDÉVENNEC

Déposé sur un promontoire rocheux, tout au fond de la rade de Brest, le petit village de Landévennec est un site joliment préservé du parc naturel régional d'Armorique. Là où l'Aulne rejoint la mer, les moines bénédictins ont trouvé la quiétude nécessaire à leurs activités religieuses. Fondée au 6<sup>e</sup> siècle, l'ancienne abbaye de Saint-Guénolé a joué un rôle clé dans la propagation de la foi chrétienne en Bretagne.

Ce dernier méandre de la rivière a aussi attiré les grands stratèges de la Marine. Aujourd'hui, c'est à Landévennec que viennent mourir les vétérans de la mer, ces navires réformés qui attendent leur destruction annoncée. Le belvédère offre un vue imprenable sur cet insolite cimetière de bateaux.



© Jean-Patrick Gratien



© Marcou Henry



**4** **La butte de Castenec**  
La butte de Castenec forme une presqu'île entourée par le Blavet. De son promontoire, vous profiterez d'une vue magnifique sur le méandre de la Couarde. Toute proche, la chapelle de la Trinité (16e s.) vaut également le détour.



# SAINT-NICOLAS-DES-EAUX

## PONTIVY

Noyal-Pontivy

### 3 Saint-Nicolas-des-Eaux

On y vient pour pêcher. Et pour prêcher, parfois. Lieu de rendez-vous des pêcheurs à la ligne, ce joli hameau est aussi le point de départ de belles balades, à la découverte des chaumières du patrimoine religieux. L'été, un parcours d'art contemporain insolite relie, à travers champs et bois, les nombreuses chapelles alentours (Saint-Nicolas-des-Eaux, Saint-Gildas, Saint-Nicodème...). Du culte à la culture, poursuivez votre route sur la promenade des estivants, longeant le Blavet. Des pédalos, des kayaks et des bateaux électriques vous attendent pour une sortie à fleur d'eau.



© Jean-Patrick Gratien

### 2 Le moulin du Roch

Allait-il fort ? Allait-il vite ? Une chose est sûre, les meuniers de Saint-Thuriau ne devaient guère dormir, tout occupés à faire tourner la grande roue de leur moulin, au pied du lit du Blavet. Construit sur les fondations d'un ancien moulin (1471), rehaussé sur deux niveaux, l'édifice nouvelle mouture a servi de minoterie pendant plusieurs siècles, sur le mode familial. L'écluse voisine est toujours en service. Laissez-vous bercer par l'atmosphère paisible des lieux.



© Marc Schaffner

### 1 PONTIVY

Voir en page 45



© Phevoif

### L'Art dans les chapelles

En pays de Pontivy, le festival L'art dans les chapelles c'est une rencontre entre art contemporain et patrimoine religieux. Chaque été, 18 artistes investissent 25 lieux, principalement des chapelles du 15<sup>e</sup> et 16<sup>e</sup> siècles sur 4 circuits. Une très belle découverte qui associe l'insolite à l'immuable !

Plus d'infos :  
02 97 27 97 31  
[www.artchapelles.com](http://www.artchapelles.com)

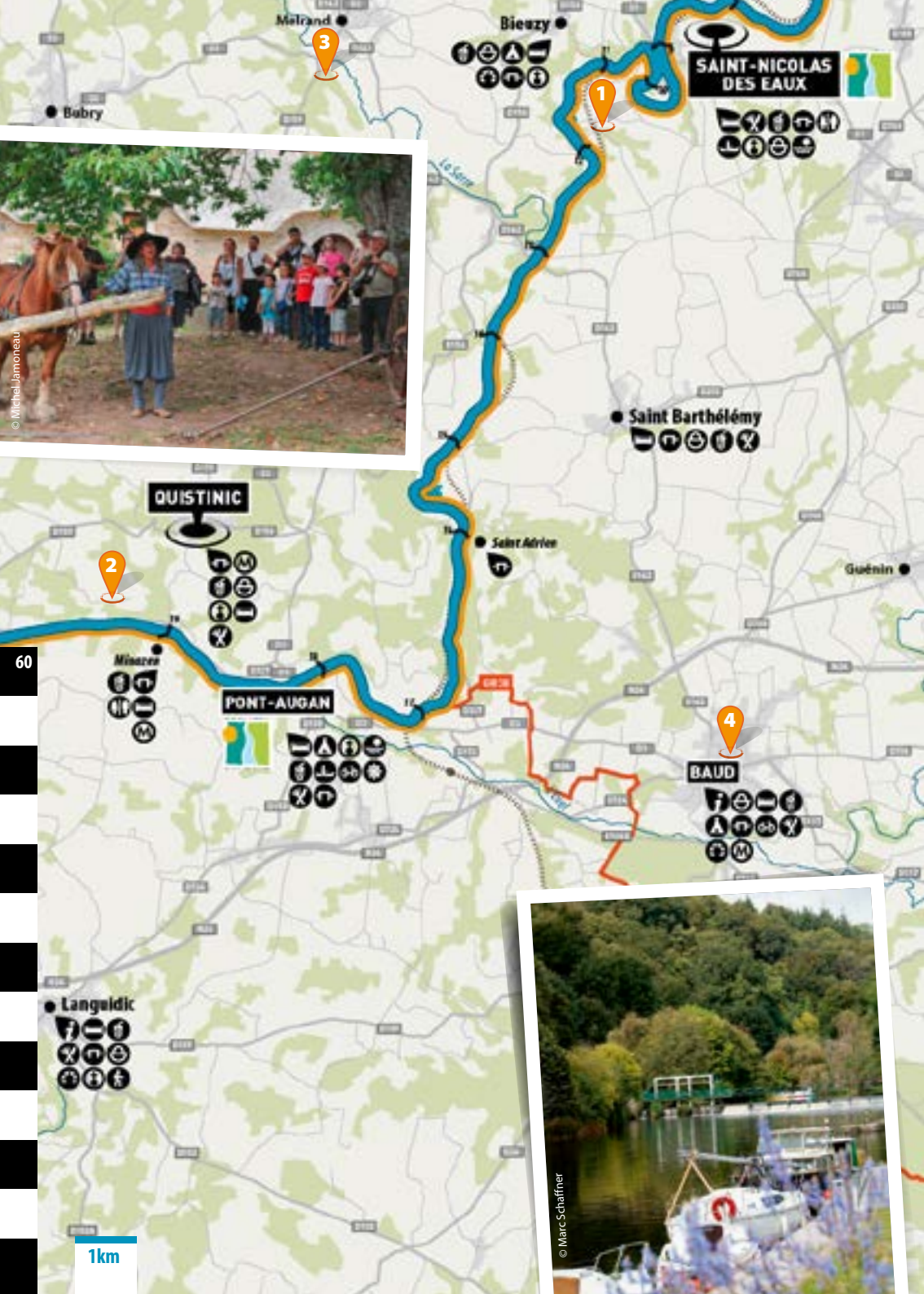


© S. Cuisset

*Vincent Ganivet, Epreuve, Guide et Martyrs, chapelle Saints-Drädeno, Saint-Gérand, L'art dans les chapelles, 2012.*



© Simon Bourcier



© Michel Jamoneau



© Marc Schaffner

1km



## SAINT-NICOLAS-DES-EAUX



### 1 Le Blavet a la pêche !

Pêche au coup, à la mouche, aux leurres... petits et grands, amateurs et passionnés, chacun y trouvera son bonheur ! En vallée du Blavet, vous aurez plus de 400 km de rivières où laisser libre cours à votre passion toute l'année. Poissons blancs et poissons migrateurs vous attendent dans un paysage sauvage et boisé où il fait bon pêcher.



© Phevoir

### 2 Poul-Fetan

Comment vivait-on dans les campagnes bretonnes aux environs du 19<sup>e</sup> siècle ? Un détour par le village-témoin de Poul-Fetan vous donnera une idée.

Déserté par ses premiers habitants en 1850, puis restauré à l'identique dans les années 1980, le hameau aux toits de chaume a renoué avec la vie d'antan. D'avril à septembre, ses artisans font revivre les activités et les savoir-faire traditionnels de nos aînés ruraux. C'est l'occasion rêvée, en suivant leurs conseils, d'apprendre à filer la laine, à traire les vaches ou à battre le beurre. Dans cette sortie vivante, les enfants apprécieront une pause à la ferme, occupée par des animaux rustiques bien de chez nous : vaches pie noir, postier breton, porc blanc de l'Ouest...

[www.poul-fetan.com](http://www.poul-fetan.com) - 02 97 39 51 74

### 3 VILLAGE DE L'AN MILLE

A Melrand, découvrez les vestiges d'un village rural médiéval, autour de l'architecture, des animaux et des animations. Au centre du village, un espace dédié aux enfants explique les techniques de construction de l'époque, les fouilles archéologiques...

### 4 CARTOPOLE DE BAUD

Riche de près de 60 000 cartes anciennes, le Cartopole vous invite à voyager à travers la Bretagne du début du 20<sup>e</sup> siècle : monde maritime, fêtes, vie domestique, personnages pittoresques, transports, agriculture, métiers...





© Jean-Patrick Gratien

## 1 Minazen

Une plage de sable au bord d'une rivière ? Le Blavet à vos pieds, étalez votre serviette près de l'écluse de Minazen. L'endroit rêvé pour se prélasser ou disputer une partie de pêche.

62



## 2 Pont-Augan

Une balade sur un vieux chaland nantais restauré ? Une sortie en kayak ou en canoë ? Après un déjeuner sur l'herbe, offrez-vous un moment de détente, sportive ou familiale, à la base nautique de Pont-Augan.

© Marc Schaffner



## QUISTINIC


## INZINZAC-LOCHRIST



### 4 Hennebont

Le jeudi, c'est jour de marché à Hennebont, l'un des plus importants du département. Profitez de son ambiance animée pour explorer les alentours, la superbe basilique gothique, le vaste parc botanique de Kerbihan et les demeures typiques de la ville close. Dans le fief du cheval breton, ne sautez pas la visite des Haras nationaux, réputé pour leurs spectacles équestres en été.

© Yannick Le Gal



### 3 Inzinzac – Lochrist

Bastion historique de l'industrie en Bretagne, les forges d'Hennebont ont tourné la page, sans enterrer leur histoire. Créé en 1860, fermé un siècle plus tard, le site métallurgique de Lochrist s'est transformé en musée de patrimoine vivant. Où résonne encore le souvenir de cette communauté ouvrière, pétrie de traditions rurales, au service des conserveries du littoral breton.

Aujourd'hui, des films, des outils, des témoignages et des maquettes animées font revivre le patrimoine industriel de la commune, intimement lié à l'eau et au feu. Sur le mode loisirs, désormais, le Blavet fait aussi vivre la base nautique de l'île de Locastel, une étape reposante à l'ombre de son parc d'eaux vives.

### 5 LES HARAS NATIONAUX

Dans une ancienne écurie rénovée, vous découvrirez l'histoire des relations entre l'homme et le cheval, l'activité des Haras et ses métiers... Accompagné d'un guide, vous partirez ensuite à la rencontre des chevaux dans l'écurie n°1 en passant par la sellerie d'honneur et la collection de voitures hippomobiles. Dès le printemps, des animations complètent la visite : spectacles équestres, balade en calèche, tour en poney...





© Diaphane

## 1 La Bergerie

Une aire de repos coquettement aménagée, en bordure de halage : c'est le coin pique-nique de la Bergerie, situé en contrebas des Haras nationaux. C'est aussi le point de départ idéal pour découvrir à pied le patrimoine local, en direction d'Hennebont ou de Lochrist.

64



INZINZAC-LOCHRIST

LORIENT

PORT-LOUIS

1km





## INZINZAC-LOCHRIST

### 2 Lorient

Dans la rade de Lorient, plusieurs époques se télescopent. Derrière la silhouette d'une cité moderne, aérée et lumineuse, se profile une ville d'art et d'histoire, façonnée par le commerce, la pêche et la seconde guerre mondiale. La Cité de la voile Eric Tabarly propose une sortie familiale en haute mer, sans quitter la terre ferme, pour une découverte fascinante de la course au large. Ne manquez pas également de visiter le sous-marin Flore.



© V.Zedda

### 3 Le cimetière de bateaux de Kerhervy

À l'anse de Kerhervy, porte du Blavet sur l'océan, des dizaines d'épaves reposent au cimetière marin dont d'anciens thoniers de l'île de Groix qui depuis 1920 s'enlisent peu à peu dans la vase. C'est un décor naturel d'exception pour le festival de théâtre de plein air qui accueille chaque été professionnels et amateurs.



© STC - Cap l'Orient tourisme

### 4 La réserve ornithologique de Pen-Mané

Dans cette vaste étendue sauvage où l'eau vient caresser la lande et les roseaux, celui qui sait écouter et observer ne tardera pas à découvrir les hôtes ailés de ces lieux : hérons cendrés, aigrettes, busards et roseaux, phragmites des joncs.



© STC - Cap l'Orient tourisme

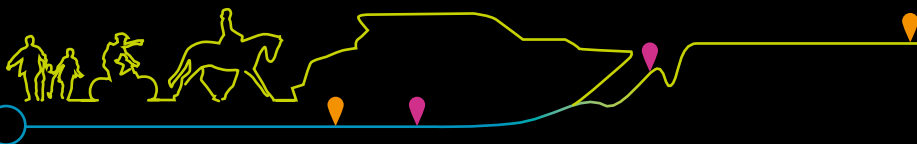
### 5 PORT-LOUIS

Comme son nom l'indique, Port-Louis est... un port. C'est aussi l'une des plus charmantes cités fortifiées de Bretagne, blottie derrière ses hauts remparts du 17<sup>e</sup> siècle. Sa belle citadelle rappelle les riches heures du commerce maritime, au temps de la fameuse Compagnie des Indes.

Aujourd'hui, Port-Louis est une agréable station balnéaire, idéalement située à l'entrée de la rade de Lorient. Deux musées de renom attirent les férus d'histoire régionale, le musée de la Compagnie des Indes et le musée de la Marine. À l'Ascension, le festival Avis de temps fort confie les clés de l'ancienne place forte aux arts de la rue.



© STC - Cap l'Orient tourisme



# Charte du randonneur

## *Bienvenue sur les canaux de Bretagne !*

**Les canaux sont ouverts à tout type d'usagers : navigants, pêcheurs, piétons, cyclistes et cavaliers ce qui implique nécessairement quelques règles de bonne conduite afin que chacun puisse profiter pleinement des lieux.**



*Obtenez le diplôme du Canal de Nantes à Brest !*

Partant pour une randonnée de 365 km le long du canal Nantes à Brest ?

[www.tourismebretagne.com](http://www.tourismebretagne.com)

### **Pour tous :**

- Rempportez vos déchets
- Ne laissez pas votre chien divaguer, il doit être tenu en laisse ou sous votre contrôle en toutes circonstances
- Respectez la quiétude des lieux et des autres usagers
- Ne pénétrez pas sur les écluses, il en va de votre sécurité
- Respectez les lieux privatifs de l'éclusier
- Les feux et campements sont interdits
- Adaptez votre allure à l'état du terrain et à la visibilité

### **Pour les navigants :**

- Respectez les limites de vitesse pour préserver la faune et les berges du canal
- Evitez soigneusement les lignes des pêcheurs

### **Pour les pêcheurs :**

- Sauf dérogation vous n'êtes pas autorisés à circuler sur le chemin de halage en véhicule à moteur
- Empiétez le moins possible avec vos cannes sur le chemin de halage ou bien restez à proximité pour le signaler

### **Pour les cavaliers :**

- Vous devez circuler au pas
- Ramassez vos crottins à proximité des écluses
- Ne laissez pas vos chevaux à l'attache écorcer les arbres

### **Pour les cyclistes :**

- Les chemins de halage sont des lieux de promenade et non d'entraînement à la vitesse, il en va de votre sécurité
- Signalez-vous à l'approche d'usagers que vous allez doubler par un coup de sonnette

*Bonne balade !*



© Diaphane

# BRETAGNE <sup>BE</sup>

**La Bretagne terre de randonnées !  
A pied, à vélo, à VTT, à cheval ou sur l'eau, partez à la découverte des plus beaux sites de Bretagne.**

Sur le site Rando, retrouvez une sélection des meilleurs circuits de randonnées et de nombreuses informations pratiques pour organiser vos vacances actives.

**Entre amis, en famille ou en solo  
il y en a pour tous les goûts !**



[www.rando-tourismebretagne.com](http://www.rando-tourismebretagne.com)



© Simon Bourcier



© Emmanuel Berthier



© Simon Bourcier

*Informations*

■ **Comité régional du tourisme de Bretagne**


1 rue Raoul Ponchon • CS 46938

■ 35069 RENNES cedex • France

Tél. 33 (0)2 99 28 44 30

■ [tourism-crtb@tourismebretagne.com](mailto:tourism-crtb@tourismebretagne.com)

[tourismebretagne.com](http://tourismebretagne.com)

■  *Le Comité Régional du Tourisme a obtenu  
la certification développement durable Green Globe.*

Document édité par le Comité régional du tourisme de Bretagne, réalisé en étroite collaboration avec CANAUX de BRETAGNE, et avec le concours des Pays touristiques de Bretagne, des offices de tourisme et des gestionnaires des Voies navigables • Mars 2017

Création & conception éditoriale – cartographie : [www.agence-autrement.com](http://www.agence-autrement.com)

Photogravure : Nouvelle Norme • Impression : Corlet Roto • Couverture : création Charlotte Mével pour Awen Studio

Crédits photos : Simon Bourcier (couverture) - Yannick Le Gal (dos de couverture)



avec le soutien de



[tourismebretagne.com](http://tourismebretagne.com)

