



# BALADES & RANDONNEES

## Circuit Guer - Saint Malo de Beignon

N° 42

Destination Brocéliande - Communauté de Communes du Pays de Guer



POINT DE DÉPART : OFFICE DE TOURISME, GUER

(Coordonnées GPS : 02° 07' 23" O / 47° 54' 20" N)

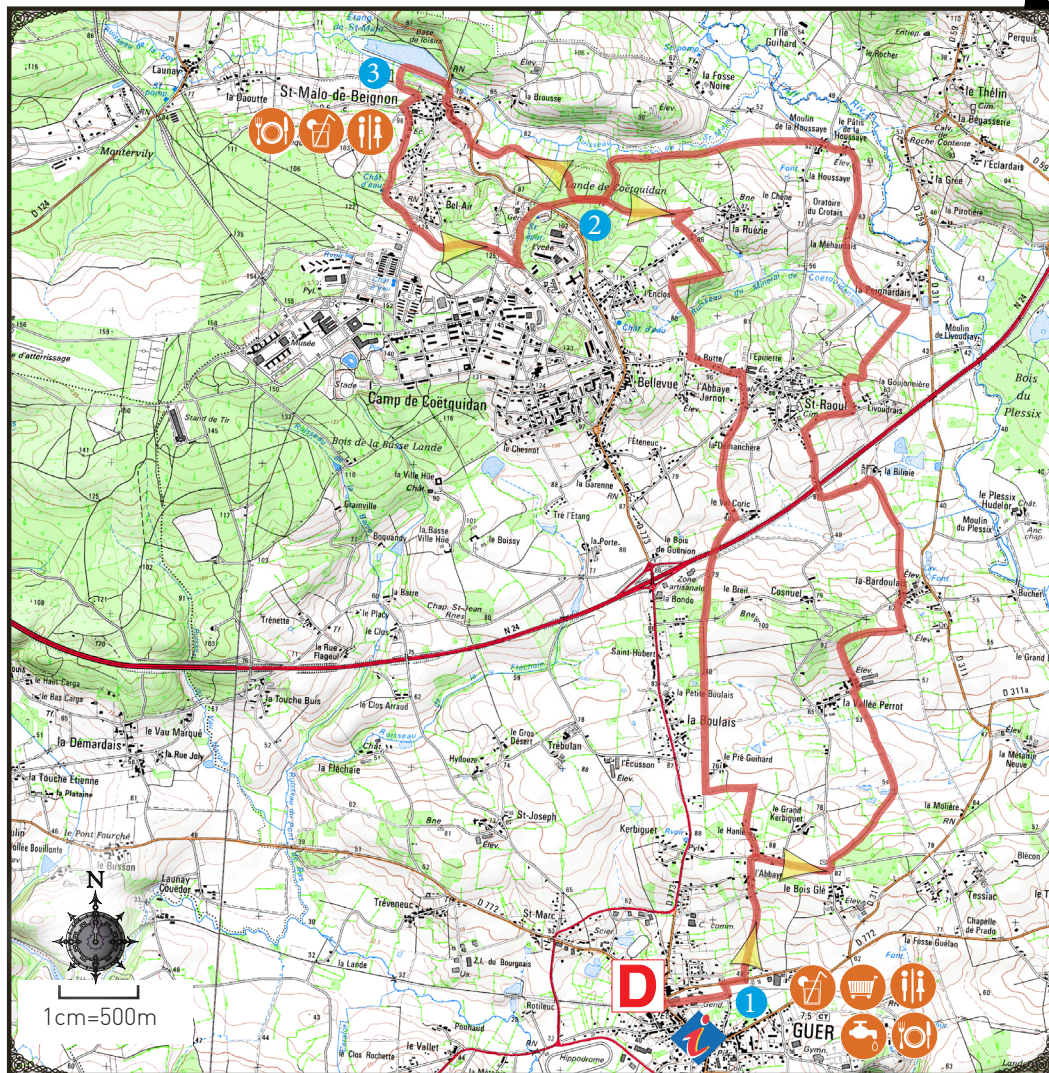
DISTANCE : 23 km



5H30

2H30

3H



version de septembre 2012

Pictos : boy création

### A VOIR EN CHEMIN

- 1 La ville de Guer :** la ville de Guer est répartie sur trois sites : Guer-Centre, Guer-Bellevue/Saint-Raoul, Guer-La Telhaie. Elle est située à l'orée de la forêt de Brocéliande et aux portes du Morbihan. Peuplée de 6972 habitants, elle est traversée par la RN 24 (Rennes - Vannes) qui la situe à 25 minutes de Rennes et à 40 minutes de Vannes.
- 2 Landes et Camp de Coëtquidan :** après la guerre de 1870, les landes de Coëtquidan furent utilisées comme champ de tir d'artillerie, puis terrain de manœuvre lorsque fut créé, au début du siècle, le camp actuel. Pendant la guerre de 1914-1918 les unités mobilisées y vinrent en nombre s'instruire avant leur départ pour le front. Entre les deux guerres, les troupes en manœuvre s'y succèdent et le camp bâti s'agrandit. Les bâtiments de l'École Spéciale Militaire de Saint-Cyr (près de PARIS) ayant été détruits en 1944, la décision est prise en 1945 de former provisoirement les officiers d'active de l'armée de terre à Coëtquidan, dans une école baptisée École Spéciale Militaire Interarmes. A partir de 1961, a lieu la séparation en deux écoles distinctes : l'École Spéciale Militaire de Saint-Cyr (ESM) et l'École Militaire Interarmes (EMIA). Ces deux écoles forment des officiers des armes. En 1977, une troisième école est créée à Coëtquidan, destinée à former des élèves officiers, des services de l'armée de Terre, du service de Santé, du service des Essences : c'est l'École Militaire du Corps Technique et Administratif (EMCTA). [source : site internet des écoles de Saint-Cyr Coëtquidan].
- 3 Saint-Malo de Beignon :** vous pouvez faire le tour de l'étang en direction du port miniature et vous attarder dans le magnifique jardin des Evêques. Arrêtez-vous également devant l'église pour admirer le porche et les pierres tombales des Evêques d'Aleth.

### RANDONNÉE ET ENVIRONNEMENT

- Respectons le tracé des sentiers afin de limiter le piétinement de la végétation et l'érosion
- Pensons à refermer les clôtures et barrières derrière nous
- Emportons nos déchets jusqu'à la prochaine poubelle
- Apprenons à connaître et à respecter la faune et la flore, nous comprendrons ainsi pourquoi il convient de les préserver
- Renseignons nous en période de chasse auprès des communes. Certains itinéraires peuvent être dangereux













### SUIVEZ LE BALISAGE

- Bonne direction  Tournez à droite 
- Tournez à gauche  Mauvaise direction 

### CONTACT

Office de tourisme du Pays de Guer Coëtquidan  
02 97 22 04 78  
contact@guer-coetquidan-tourisme.com  
www.guer-coetquidan-tourisme.com

Découvrez d'autres balades et randonnées sur le site internet de la Destination Brocéliande :  
www.broceliande-vacances.com

- |   |   |  |   |
|---|---|--|---|
|  Office de tourisme |  Aire de pique-nique |  Tous commerces |  Restaurant  |
|  Château / Manoir   |  Bar                 |  Alimentation   |  Point d'eau |
|  Chapelle           |  Toilettes           |  Location vélos |  Départ      |

DESTINATION BROCELIANDE

