



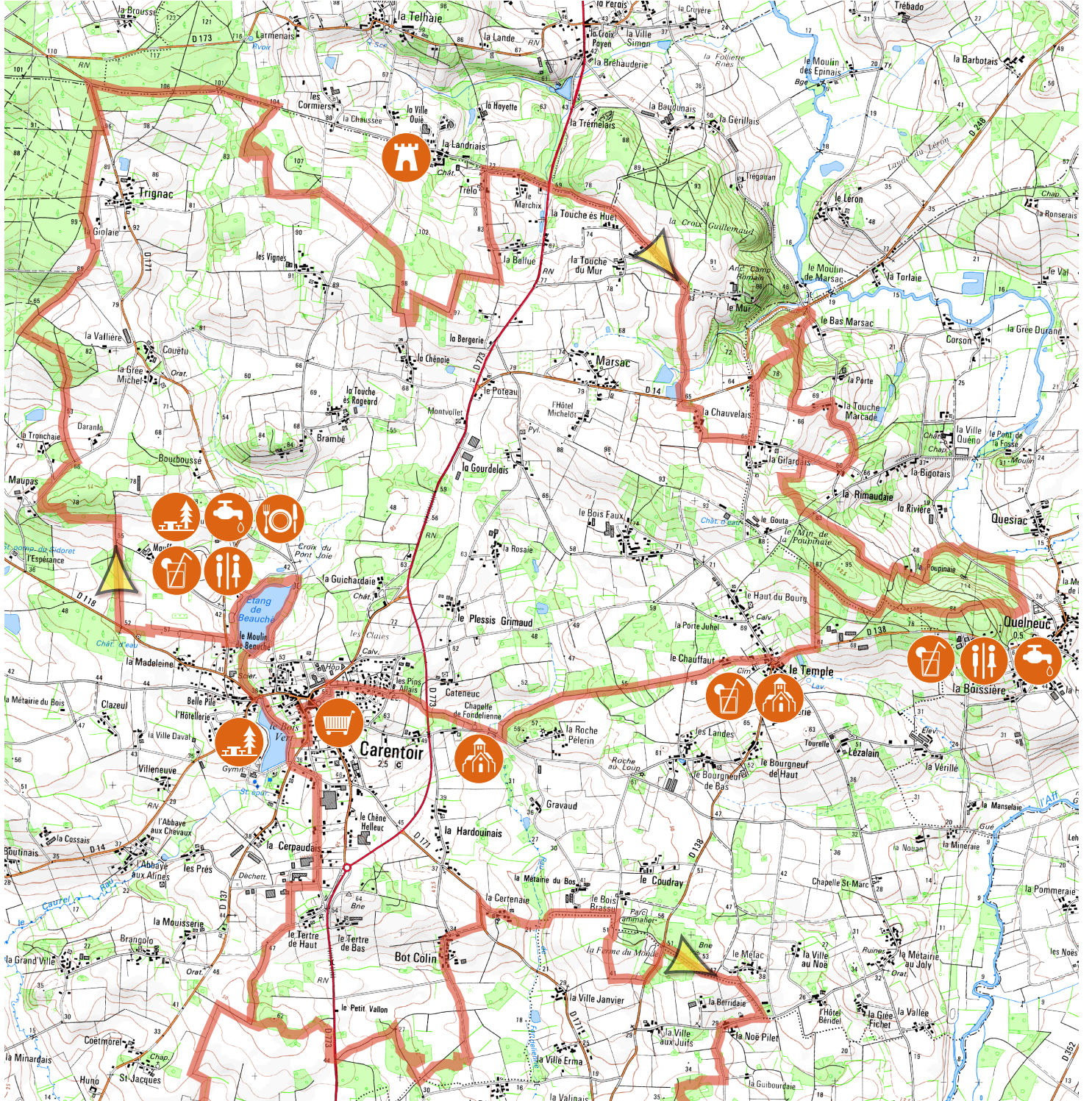
# CIRCUIT VTT



N° 6

## Tour du Pays de La Gacilly (partie nord)

Destination Brocéliande - Communauté de Communes du Pays de La Gacilly



IGN © 2010. Licence n°2009-CIS025-53-RB-SC25-0090

- |  |                    |  |                     |  |                |  |             |
|--|--------------------|--|---------------------|--|----------------|--|-------------|
|  | Office de tourisme |  | Aire de pique-nique |  | Tous commerces |  | Restaurant  |
|  | Château / Manoir   |  | Bar                 |  | Alimentation   |  | Point d'eau |
|  | Chapelle           |  | Toilettes           |  | Location vélos |  | Départ      |

**POINT DE DÉPART :** PARKING DU BOUT DU PONT - OFFICE DE TOURISME - LA GACILLY  
(coordonnées GPS : 02° 07' 46'' O / 47° 45' 50'' N)

**DISTANCE TOTAL:** 84 km (9 h) - Niveau soutenu

**DISTANCE PARTIE NORD :** 31 km (3h30)



## A VOIR EN CHEMIN

Au départ de l'Office de Tourisme du Pays de La Gacilly, ce circuit au paysage boisé et vallonné vous permet d'alterner sentiers physiques, portions techniques et chemins reposants.

Au fil des kms, de jolis points de vue sur la vallée de l'Oust ou de l'Aff s'offrent à vous. Le Tour du Pays de La Gacilly, c'est le parcours idéal pour s'initier à la randonnée VTT. De nombreux hébergements, une station de lavage, un réparateur et loueur de vélos jalonnent le parcours.

Différents guides touristiques (animations, hébergements...) sont disponibles à l'Office de Tourisme.

## RANDONNÉE ET ENVIRONNEMENT

- Respectons le tracé des sentiers afin de limiter le piétinement de la végétation et l'érosion
- Pensons à refermer les clôtures et barrières derrière nous
- Emportons nos déchets jusqu'à la prochaine poubelle
- Apprenons à connaître et à respecter la faune et la flore, nous comprendrons ainsi pourquoi il convient de les préserver
- Renseignons nous en période de chasse auprès des communes. Certains itinéraires peuvent être dangereux

## Bonne direction



## Tournez à droite



## Tournez à gauche



## CONTACT

Office de tourisme du Pays de La Gacilly  
02 99 08 21 75  
tourisme@cc-payslagacilly.fr  
www.paysdelagacilly.com

Découvrez d'autres balades et randonnées sur le site internet de la Destination Brocéliande :  
www.broceliande-vacances.com

PAYS DE  
**La Gacilly**

DESTINATION BROCELIANDE







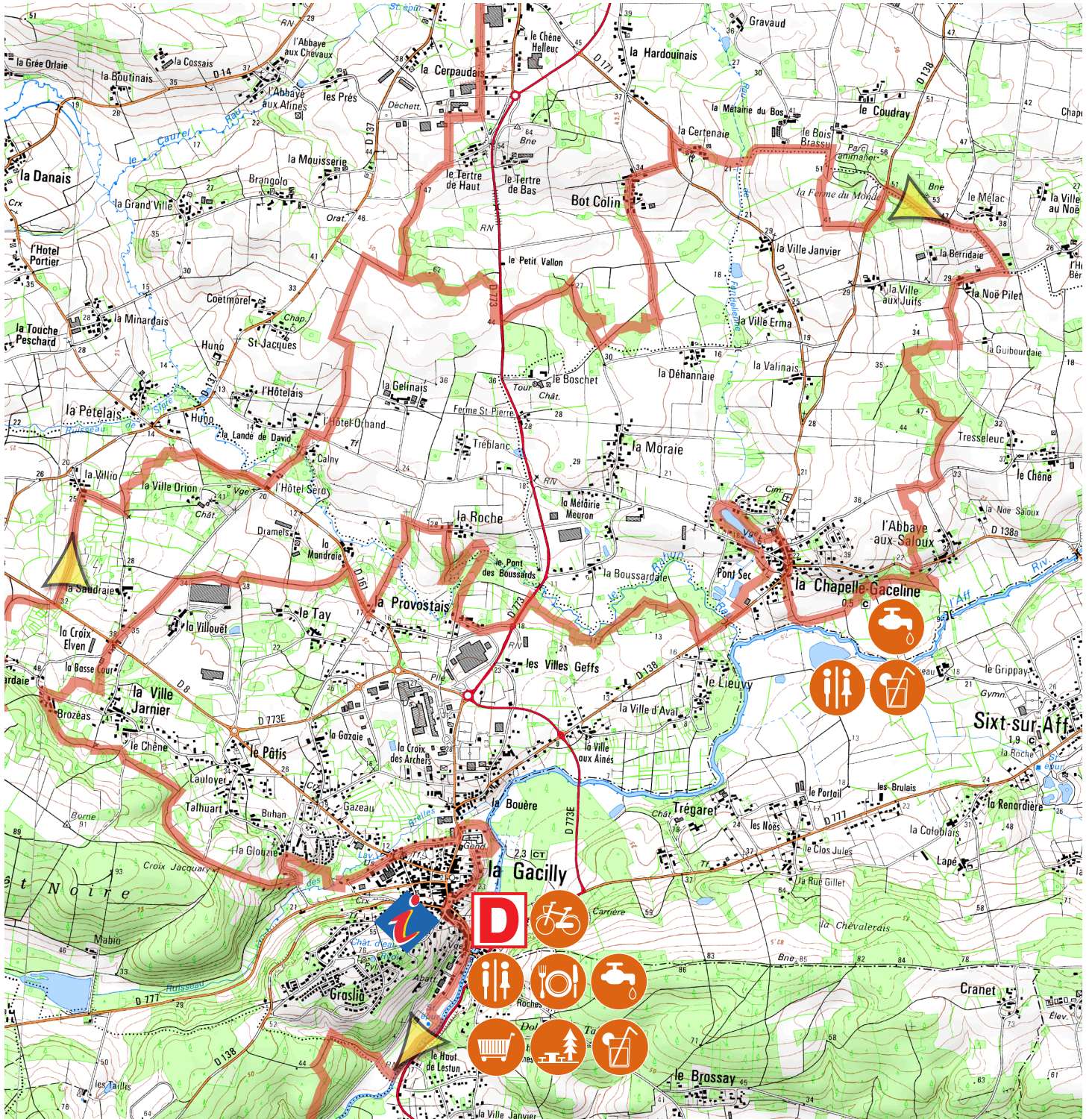
# CIRCUIT VTT



N° 6

## Tour du Pays de La Gacilly (partie centrale)

Destination Brocéliande - Communauté de Communes du Pays de La Gacilly



IGN © 2010. Licence n°2009-CIS025-53-RB-SC25-0090



Office de tourisme



Aire de pique-nique



Tous commerces



Restaurant



Château / Manoir



Bar



Alimentation



Point d'eau



Chapelle



Toilettes



Location vélos



Départ

**POINT DE DÉPART :** PARKING DU BOUT DU PONT - OFFICE DE TOURISME - LA GACILLY  
(coordonnées GPS : 02° 07' 46'' O / 47° 45' 50'' N)

**DISTANCE TOTAL:** 84 km (9 h) - Niveau soutenu

**DISTANCE PARTIE CENTRALE :** 22 km (2h)



## A VOIR EN CHEMIN

Au départ de l'Office de Tourisme du Pays de La Gacilly, ce circuit au paysage boisé et vallonné vous permet d'alterner sentiers physiques, portions techniques et chemins reposants.

Au fil des kms, de jolis points de vue sur la vallée de l'Oust ou de l'Aff s'offrent à vous. Le Tour du Pays de La Gacilly, c'est le parcours idéal pour s'initier à la randonnée VTT. De nombreux hébergements, une station de lavage, un réparateur et loueur de vélos jalonnent le parcours.

Différents guides touristiques (animations, hébergements...) sont disponibles à l'Office de Tourisme.

## RANDONNÉE ET ENVIRONNEMENT

- Respectons le tracé des sentiers afin de limiter le piétinement de la végétation et l'érosion
- Pensons à refermer les clôtures et barrières derrière nous
- Emportons nos déchets jusqu'à la prochaine poubelle
- Apprenons à connaître et à respecter la faune et la flore, nous comprendrons ainsi pourquoi il convient de les préserver
- Renseignons nous en période de chasse auprès des communes. Certains itinéraires peuvent être dangereux

## Bonne direction



## Tournez à droite



## Tournez à gauche



## CONTACT

Office de tourisme du Pays de La Gacilly  
02 99 08 21 75  
tourisme@cc-payslagacilly.fr  
www.paysdelagacilly.com

Découvrez d'autres balades et randonnées sur le site internet de la Destination Brocéliande :  
www.broceliande-vacances.com

PAYS DE  
**La Gacilly**

DESTINATION BROCELIANDE







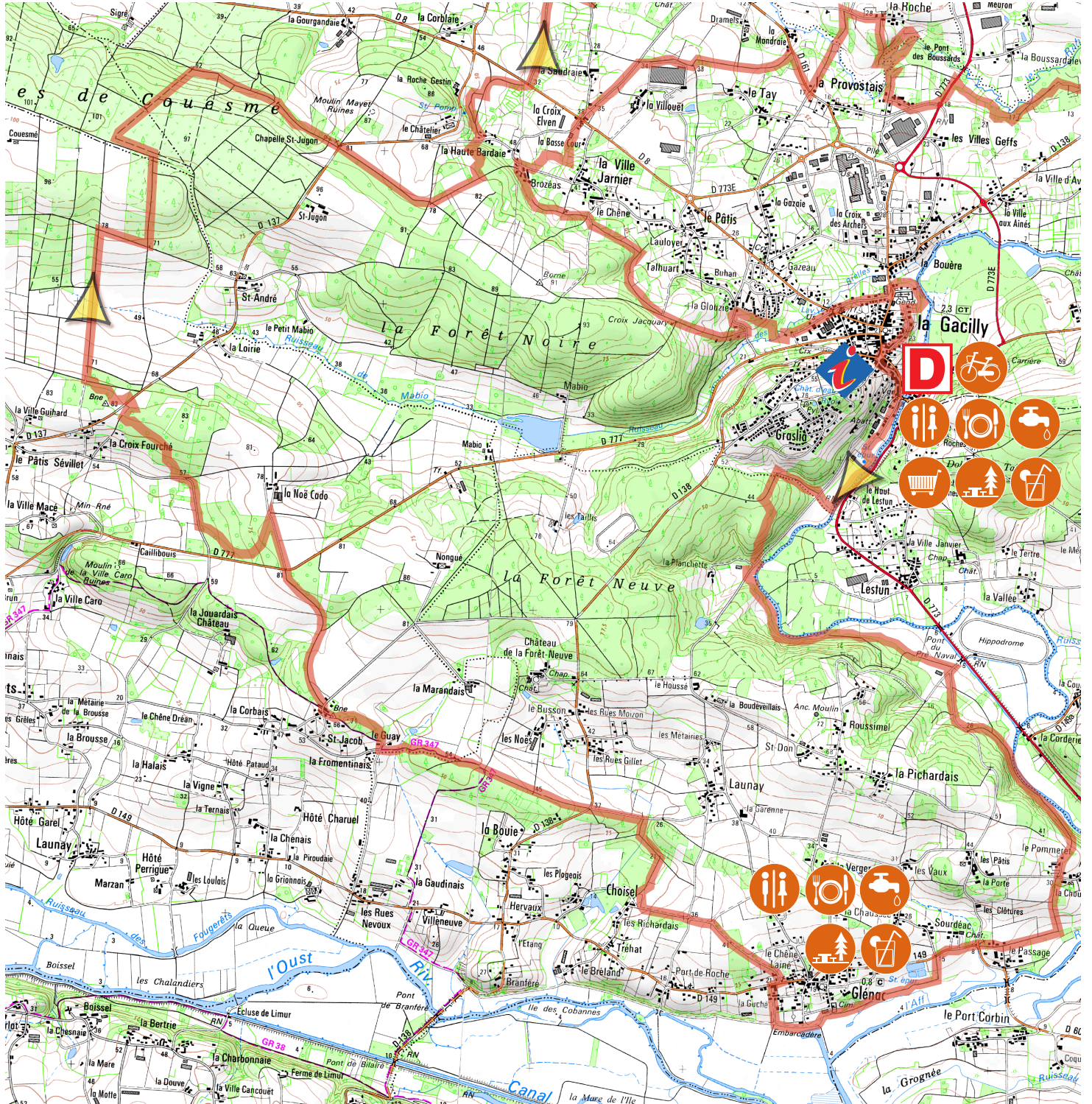
# CIRCUIT VTT















N° 6

## Tour du Pays de La Gacilly (partie sud)

Destination Brocéliande - Communauté de Communes du Pays de La Gacilly



IGN © 2010. Licence n°2009-CIS025-53-RB-SC25-0090

-  Office de tourisme
-  Aire de pique-nique
-  Tous commerces
-  Restaurant
-  Château / Manoir
-  Bar
-  Alimentation
-  Point d'eau
-  Chapelle
-  Toilettes
-  Location vélos
-  Départ

**POINT DE DÉPART :** PARKING DU BOUT DU PONT - OFFICE DE TOURISME - LA GACILLY  
(coordonnées GPS : 02° 07' 46'' O / 47° 45' 50'' N)

**DISTANCE TOTAL:** 84 km (9 h) - Niveau soutenu

**DISTANCE PARTIE NORD :** 31 km (3h30)

**DISTANCE PARTIE CENTRALE :** 22 km (2h)

**DISTANCE PARTIE SUD :** 31 km (3h30)



## A VOIR EN CHEMIN

Au départ de l'Office de Tourisme du Pays de La Gacilly, ce circuit au paysage boisé et vallonné vous permet d'alterner sentiers physiques, portions techniques et chemins reposants.

Au fil des kms, de jolis points de vue sur la vallée de l'Oust ou de l'Aff s'offrent à vous. Le Tour du Pays de La Gacilly, c'est le parcours idéal pour s'initier à la randonnée VTT. De nombreux hébergements, une station de lavage, un réparateur et loueur de vélos jalonnent le parcours.

Différents guides touristiques (animations, hébergements...) sont disponibles à l'Office de Tourisme.


## RANDONNÉE ET ENVIRONNEMENT

- Respectons le tracé des sentiers afin de limiter le piétinement de la végétation et l'érosion
- Pensons à refermer les clôtures et barrières derrière nous
- Emportons nos déchets jusqu'à la prochaine poubelle
- Apprenons à connaître et à respecter la faune et la flore, nous comprendrons ainsi pourquoi il convient de les préserver
- Renseignons nous en période de chasse auprès des communes. Certains itinéraires peuvent être dangereux

## Bonne direction



## Tournez à droite



## Tournez à gauche



## CONTACT

Office de tourisme du Pays de La Gacilly  
02 99 08 21 75  
tourisme@cc-payslagacilly.fr  
www.paysdelagacilly.com

Découvrez d'autres balades et randonnées sur le site internet de la Destination Brocéliande :  
www.broceliande-vacances.com

PAYS DE  
**La Gacilly**

DESTINATION BROCELIANDE

