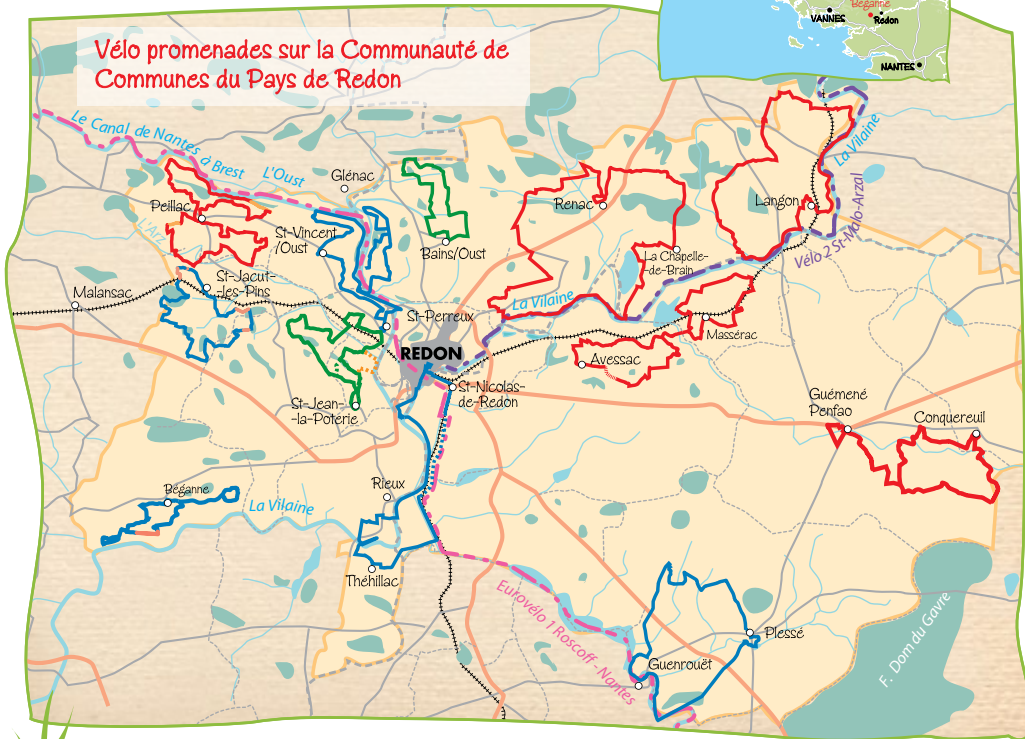


Informations ...

Maison du Tourisme du Pays de Redon : 02 99 71 06 04
www.tourisme-pays-redon.com



Vélo pratique ...

Les vélo promenades®

Ce sont des boucles de promenade (de 15 à 40 km pour une journée, retour au point de départ) qui permettent de partir à la découverte du patrimoine local et de profiter des services de proximité. Elles empruntent des petites routes communales mais ne sont pas prioritaires sur les véhicules à moteur (Prudence !). A chaque fois que cela est possible, elles cheminent sur les itinéraires non motorisés, réservés aux circulations non motorisées. Le balisage vous guide tout au long du parcours.

® Vélo promenades est une marque déposée de l'association Rando Breizh.

Découvrez d'autres Vélo promenades en Bretagne
www.randobreizh.com



Quelques recommandations simples et utiles avant votre balade :

1. Vérifiez l'état de votre vélo et munissez-vous d'une trousse de réparation.
2. Prévoyez un en-cas et de l'eau.
3. Pour votre sécurité, respectez le code de la route, roulez bien à droite et en file indienne. Le port du casque est recommandé.
4. La campagne est fragile. Préservez l'environnement en utilisant les poubelles à votre disposition.

Bonne balade !

PAYS DE REDON

Circuit de Béganne

16

modéré
18,5 km

Imprimé sur papier certifié PEFC "promouvoir la gestion durable des forêts" - PEFC/10-31-1238
BCY Création 02.99.98.54.22 - CLOTRE Impression 02.99.84.57.57 - Crédits photos : Pivolet, Lemare, Neibousson - Crédits textes : E. Lemare



Vélo promenades



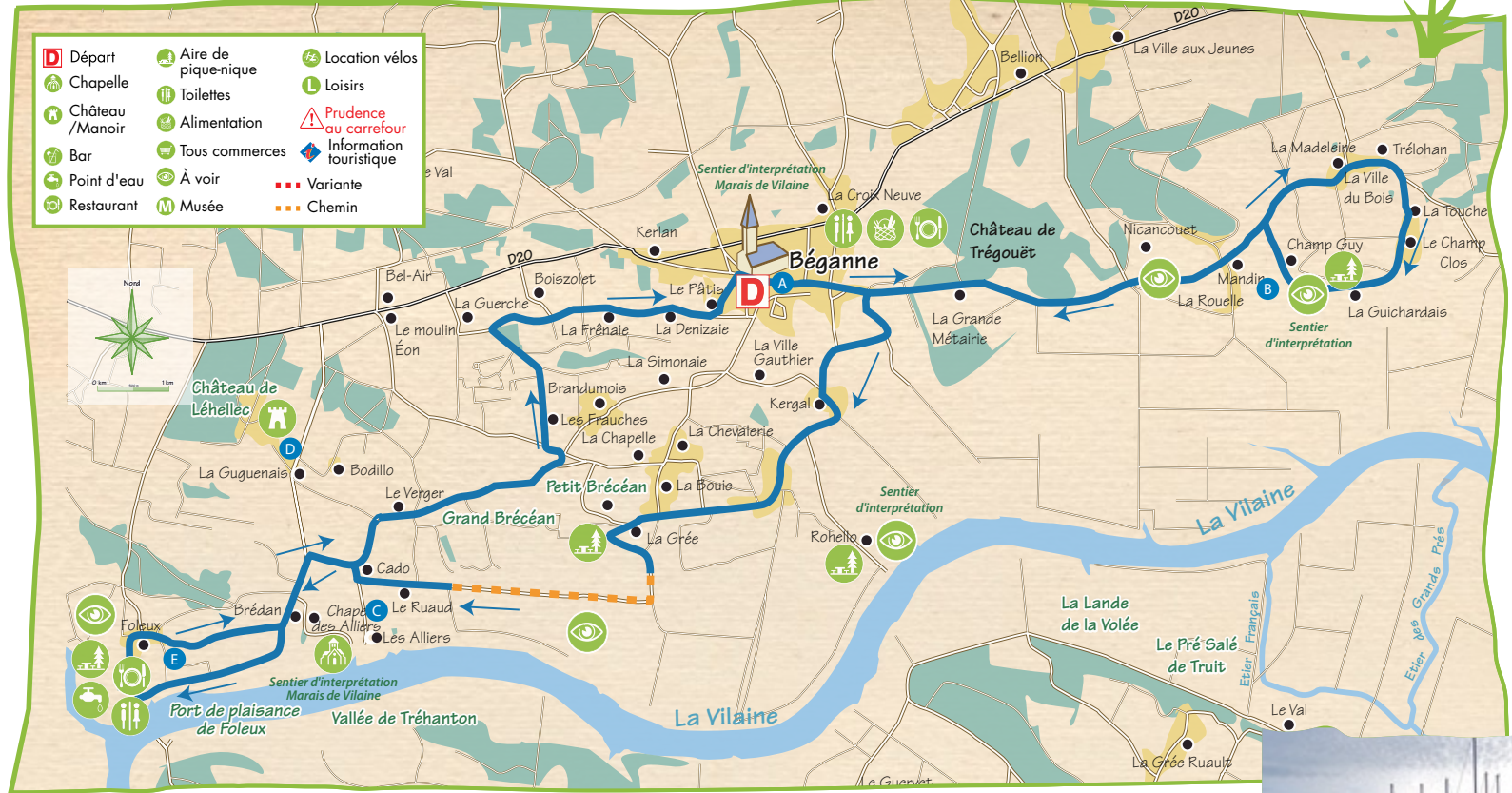
16 Départ : rue de Galerne à Béganne 1h15 - 18,5 km

Le circuit de Béganne suit les étapes de la route touristique : panorama du Champ-Guy, site du Rohello (1,5 km aller/retour), marais de Vilaine, chapelle des Alliers, port de plaisance de Foleux. Un agréable circuit à parcourir en famille.

A Béganne, sa route touristique d'interprétation, son église aux chiros

Le clocher de Béganne invite à l'aventure : il abrite en effet une colonie de Grands Murins, des chauves-souris inoffensives, qui la nuit explorent le marais de Vilaine, un lieu idéal pour la chasse au papillon.

La commune a mis en place un circuit d'interprétation le long de la vallée et de ses corniches. Cinq haltes sont aménagées le long de la route touristique, avec des promenades piétonnes sur chacune.



B Le panorama de Champ-Guy

Ce panorama, un des plus beaux du Pays de Redon, ouvre sur la vallée de la Vilaine et ses larges marais. Le petit parcours piéton proposé arpente le vallon sous nos pieds, descendant jusqu'aux roselières. Certains hivers, la crue recouvre les marais, tandis qu'en juin la fauche de l'excellent foin parsème les prés d'innombrables balles rondes.



C Les Alliers

Le ravissant vallon des Alliers donne lui aussi sur la Vilaine et il mérite le détour. Des bâtiments de caractère ainsi qu'une chapelle ruinée occupent son pourtour. Cette dernière, la Chapelle St Cado, est associée aux pèlerinages liés à l'eau, et fut l'objet d'une procession en 1976, année d'une sécheresse exceptionnelle.



D Le château de Léhellec


L'architecture de ce monument est très représentative du style Louis XIII. Château habité, il est ouvert à la visite guidée tous les après-midis sauf le mardi, du 1er juillet au 1er septembre.

Le château comporte une succession de cours et de dépendances des 16^e et 18^e siècles, ainsi qu'une collection d'objets ruraux anciens.



E Foleux

Le site de Foleux forme la pointe Sud-Ouest du Pays de Redon. Il est délimité par la Vilaine et son affluent le Trévelo. Au delà du Trévelo, les noms de lieux prennent une consonance franchement bretonnante, alors que de ce côté nous sommes en Pays Gallo, en Haute-Bretagne. Foleux abritait jadis un poste de douanier et un grenier à sel. C'est aujourd'hui un port très prisé pour les voiliers de plaisance.



profil de la vélo-promenade 16

