




LEGENDE

 Circuit pour cavaliers

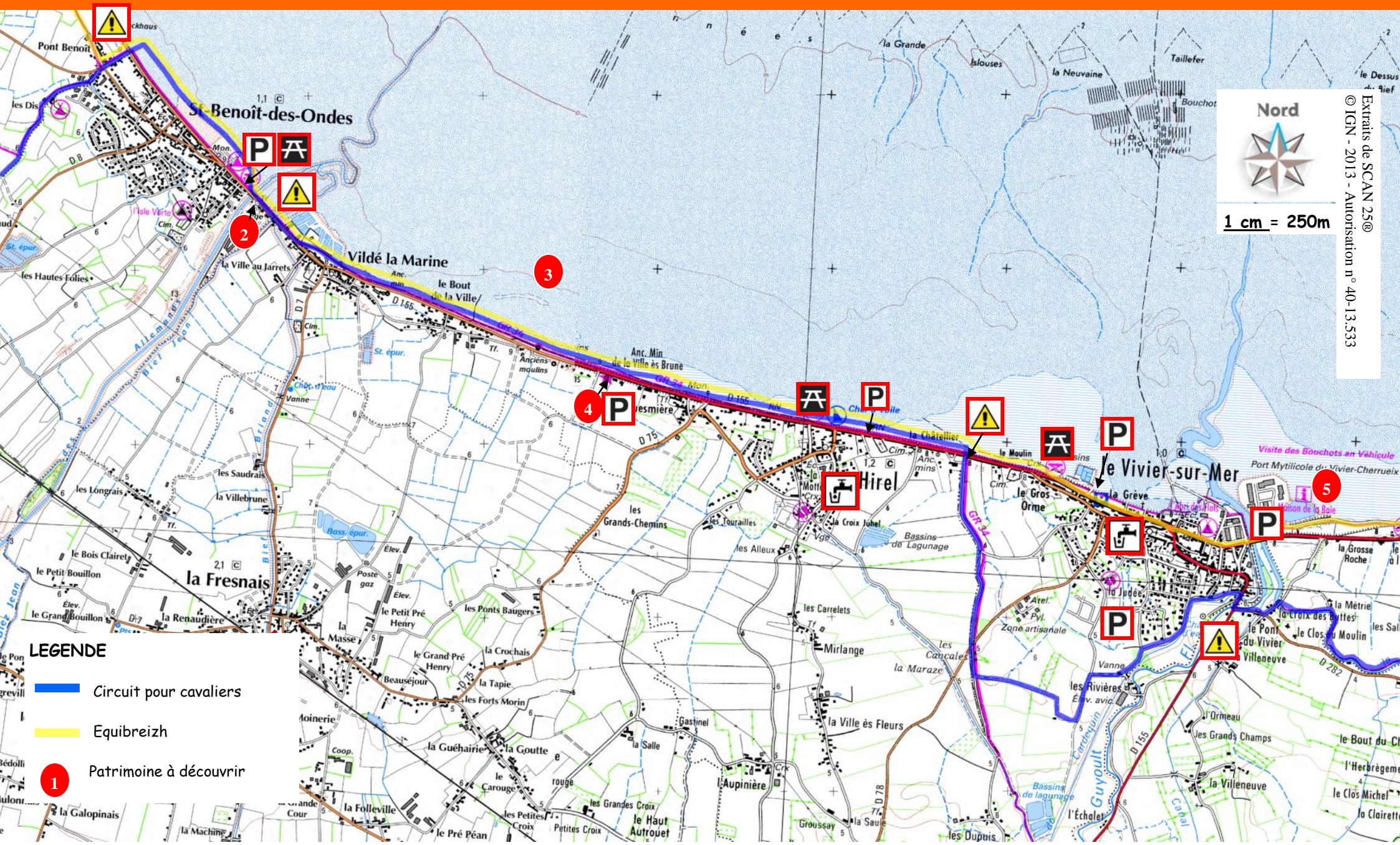
 Equibreizh

 Patrimoine à découvrir

Recommandations liées aux circuits :

La dorsale nord est très fréquentée en été (forte circulation automobile sur la D155 et nombreux randonneurs dans la Baie). Nous vous conseillons de l'éviter en empruntant la dorsale sud durant cette période.

Patrimoine à cheval en Baie du Mont-Saint-Michel (156 km)
 Etape 2 : Dorsale Nord Littoral de la Baie du Mont-Saint-Michel (25 km)
Itinéraire pour cavaliers montés uniquement



Nord





1 cm = 250m

Extraits de SCAN 25®

© IGN - 2013 - Autorisation n° 40-13.533

LEGENDE

 Circuit pour cavaliers

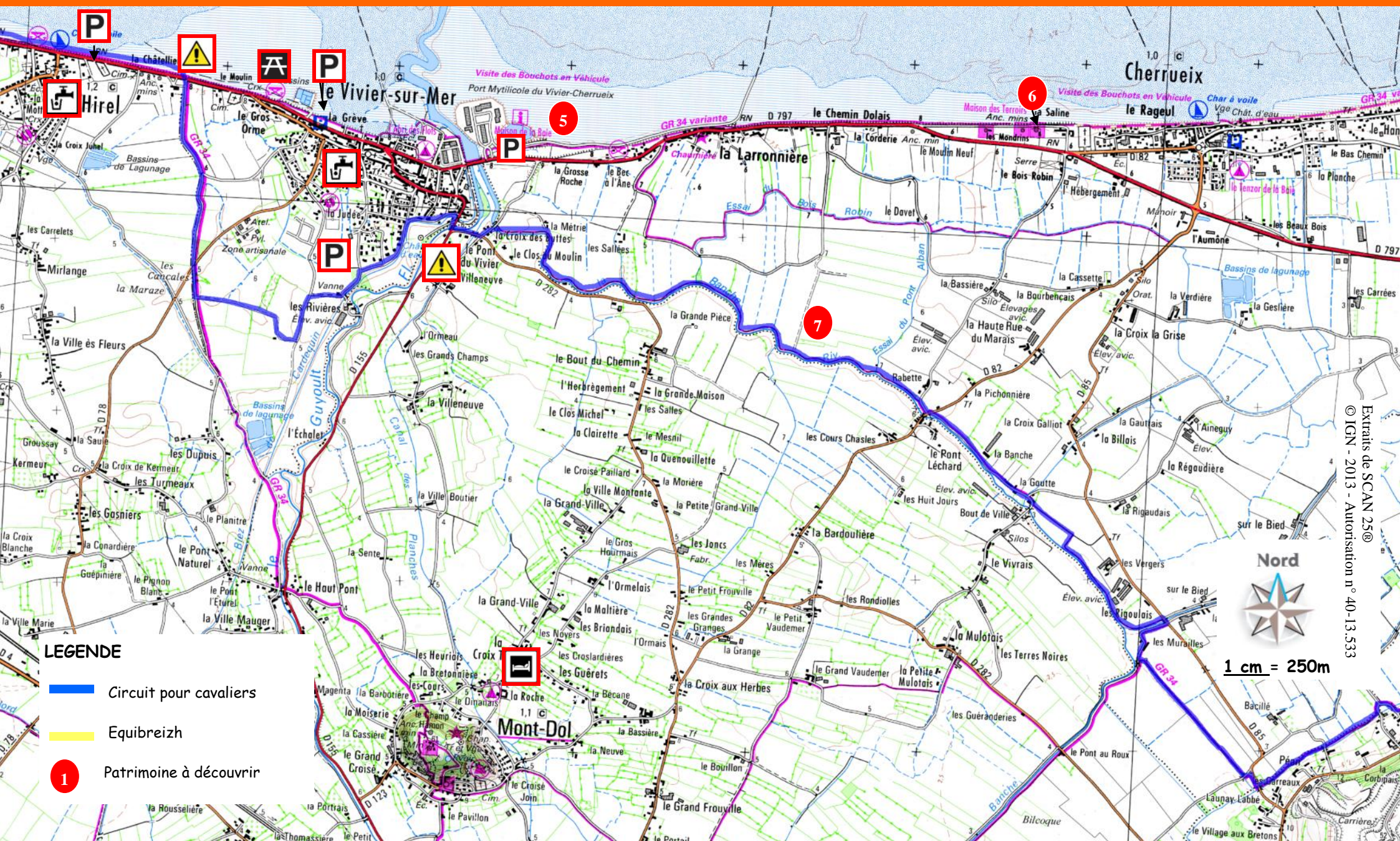
 Equibreizh

 Patrimoine à découvrir

Patrimoine à cheval en Baie du Mont-Saint-Michel (156 km)

Etape 2 : Dorsale Nord Littoral de la Baie du Mont-Saint-Michel (25 km)

Itinéraire pour cavaliers montés uniquement



Informations pratiques sur l'itinéraire

Balitage



Changement de direction



Continuité



Mauvaise direction



Déviations attelages



Passages dangereux

- Traversée de la RD 76 : les véhicules circulent à grande vitesse et la visibilité est réduite
- RD 155 : prudence, vous partagez la route avec les véhicules, route très fréquentée.





Centres équestres

Pour les cavaliers sans monture, les professionnels de l'équitation vous proposent des balades et/ou randonnées :

- Les Ecuries des Perrières à La Ville-Es-Nonais ☎ 02 99 58 38 00
- Les Ecuries du Moulin à La Gouesnière ☎ 02 99 58 80 20
- Le Haras du Buot à Saint-Méloir-des-Ondes ☎ 06 86 36 08 06



Informations pratiques

	P Parkings	 Points d'eau	 Aires de pique-nique
Saint-Père-Marc-en-Poulet	Parking extérieur au Fort (sauf l'été)	Toilettes publiques près de l'église	Aire de La Halte sur la D74 près de La Gare du Fort
La Gouesnière	Rue d'Aleth	Non	Entrée du Bois Renou
Saint-Benoît-des-Ondes	Devant le camping municipal	Non	Près du camping
Hirel	Moulin de la Ville-ès-Brune et près du cimetière	Toilettes publiques près de la mairie	Rue du Bord de Mer, près du centre de char à voile
Le Vivier-sur-Mer	Maison de la Baie et terrain de foot	Toilettes publiques près de l'église et sur le parking à la sortie du Vivier	A l'entrée du Vivier
Cherrueix	Espace de la Grève	Toilettes publiques près de l'église et à côté du centre de char à voile	A côté du centre de char à voile



Services de proximité

	Boulangerie	Epicerie	Bar	Restaurant
Saint-Père	✓		✓	
La Gouesnière	✓		✓	✓
Saint-Benoît-des-Ondes	✓	✓	✓	✓
Hirel		✓	✓	✓
Le Vivier-sur-Mer	✓	✓	✓	✓
Cherrueix	✓	✓	✓	✓



Hébergements avec accueil équestre situés hors carte :

- Chambres d'hôtes, camping à la ferme et gîte de groupe « La Ferme du Point du Jour » - Le Buot à Saint-Méloir-des-Ondes ☎ 02 99 89 10 29
- Chambres d'hôtes, gîtes ruraux et gîte de groupe - Le Pont Prin à Saint-Méloir-des-Ondes ☎ 02 99 89 13 05
- Aire naturelle de camping, meublé et chambres d'hôtes - 2, La Roche au Mont-Dol ☎ 02 99 48 01 65

Patrimoine à découvrir sur le circuit



1



2



3



4



5



5



6



6



7

❶ **Le Bois Renou** : La commune de La Gouesnière possède un magnifique bois « **Le Bois Renou** », qui offre une vue imprenable sur le marais et la Baie. Le site abrite un édifice religieux « **Notre Dame du Bois Renou** », célébrée chaque 15 août. Face au bois, on découvre la plus récente (1777) et la plus vaste malouinière du Clos Poulet : **le château de Bonaban** (propriété privée).

❷ **Le belvédère des Ondes** : L'ancien moulin à vent de la **Croix**, datant de la fin du 18ème siècle a été restauré et transformé en belvédère. Les visiteurs peuvent accéder à la terrasse supérieure du moulin qui offre une vue panoramique incomparable sur la Baie du Mont-Saint-Michel et le marais. Accès libre. Il domine le **canal « des Allemands »**, canal antichars construit lors de la Seconde Guerre Mondiale, qui sert aujourd'hui de biez d'alimentation du marais.

❸ **La Baie du Mont-Saint-Michel** : Site classé au patrimoine mondial de l'UNESCO, la Baie est aussi le premier site français de mytiliculture et d'ostréiculture. Vous cheminez sur la grève au pied de **la digue de la Duchesse Anne**, construite pour protéger le marais des assauts de la mer. Toutefois, si cet ouvrage empêchait l'entrée de la mer dans le marais, il bloquait aussi l'évacuation des eaux douces. C'est pourquoi, 350 km de canaux, de biefs et de fossés furent peu à peu creusés, afin de gérer les niveaux d'eau du marais de Dol.

❹ **L'ancien moulin à vent de La Ville-ès-Brune** : il a été aménagé pour vous offrir un tour d'horizon à 360°. Vous y découvrirez des expositions diverses d'artistes peintres et d'artisans de notre région ainsi qu'une exposition permanente avec vue panoramique sur la Baie et les marais. **Marché d'été.**

Tél : 02 99 48 93 93 - Fax : 02 99 48 93 99

www.commune-hirel.fr - mairie.hirel@wanadoo.fr

❺ **Le port mytilicole du Vivier/Cherrueix** : C'est l'un des principaux centre d'élevage de moules de bouchots breton et français, rare port terrestre avec ses drôles d'engins que sont les bateaux à roues. L'activité conchylicole marque fortement le paysage de la Baie avec ses alignements de bouchots et de parcs à huîtres et le va-et-vient des tracteurs et des bateaux au gré des marées. La moule de la Baie a obtenu le label AOP (Appellation d'Origine Protégée) en 2011, 5 ans après avoir reçu la première et l'unique AOC (Appellation d'origine contrôlée) accordée à un produit de la mer.

La Maison de la Baie vous invite à découvrir les paysages de la Baie. Les guides vous feront découvrir le mariage du sable et de l'eau. A basse mer, la Mytili-Mobile (petit train) vous conduira au cœur d'une immense forêt de bouchots, à la rencontre du travail des mytiliculteurs. Accès libre à l'exposition. Sorties en Baie payantes.

Port Est Le Vivier/Cherrueix. Tél : 02 99 48 84 38 - Fax : 02 99 48 84 67

www.maison-baie.com - maison.baie@orange.fr

❻ **La Maison des produits du terroir et de la gastronomie** : A 2 km du parcours se trouve la Maison des produits du terroir et de la gastronomie. Installée dans l'ancienne ferme du moulin à vent de la Saline, datant de 1827, parcourez l'exposition interactive et éveillez vos sens à la découverte des produits locaux.

11, La Saline. Tél : 02 99 80 84 79 - Fax : 02 99 48 96 82

www.lamaisonduterroir.fr - maisonduterroir@cc-paysdoldebretagne.fr

❼ **Le canal de la Banche** : Après avoir passé le pont du Vivier, vous longez les méandres du canal de la Banche sur 3 km. Celui-ci porte à la mer les eaux douces d'une partie du marais de Dol.



Patrimoine à cheval en Baie du Mont-Saint-Michel - Etape 2 : Dorsale Nord Littoral Baie du Mont-Saint-Michel