

Informations ...

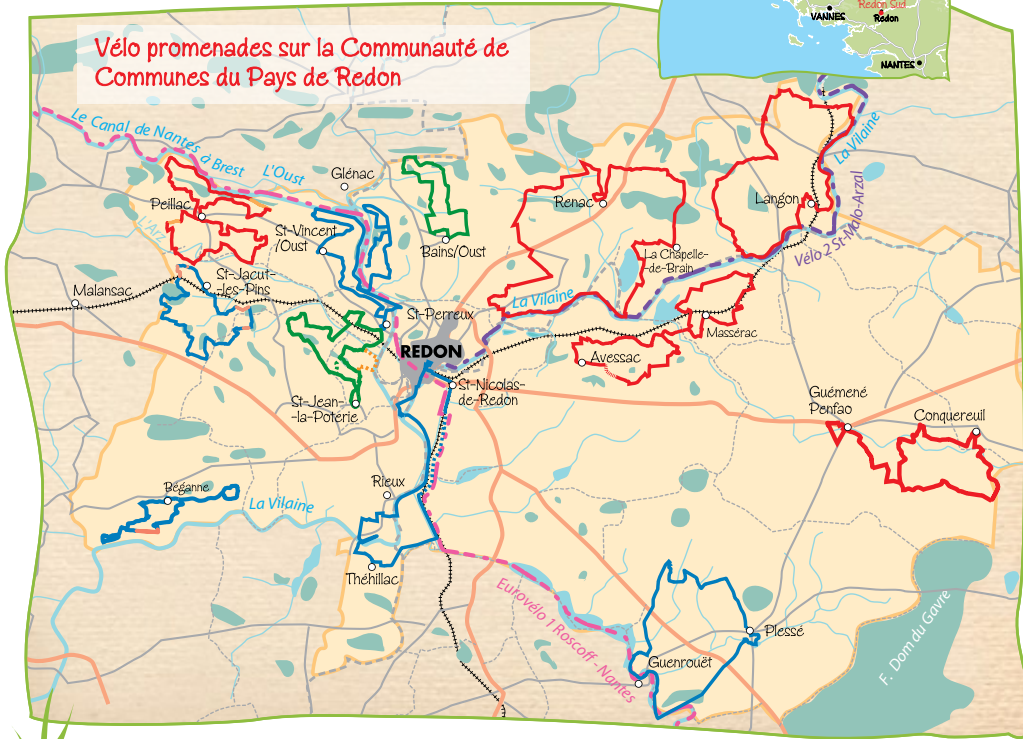
Maison du Tourisme du Pays de Redon : 02 99 71 06 04
www.tourisme-pays-redon.com



PAYS DE REDON

Circuit de Redon Sud

20
modéré
29 km



Vélo pratique ...



Les vélo promenades®

Ce sont des boucles de promenade (de 15 à 40 km pour une journée, retour au point de départ) qui permettent de partir à la découverte du patrimoine local et de profiter des services de proximité. Elles empruntent des petites routes communales mais ne sont pas prioritaires sur les véhicules à moteur (Prudence !). A chaque fois que cela est possible, elles cheminent sur les itinéraires en site propre réservés aux circulations non motorisées. Le balisage vous guide tout au long du parcours.

® Vélo promenades est une marque déposée de l'association Rando Breizh.

Découvrez d'autres Vélo promenades en Bretagne
www.randobreizh.com

Quelques recommandations simples et utiles avant votre balade :

1. Vérifiez l'état de votre vélo et munissez-vous d'une trousse de réparation.
2. Prévoyez un en-cas et de l'eau.
3. Pour votre sécurité, respectez le code de la route, roulez bien à droite et en file indienne. Le port du casque est recommandé.
4. La campagne est fragile. Préservez l'environnement en utilisant les poubelles à votre disposition.

Bonne balade !

Imprimé sur papier certifié PEFC "promouvoir la gestion durable des forêts" - PEFC/10-31-1288

BCY Création 02 99 98 54 22 - CLOTRE Impression 02 99 84 57 57 - Crédits photos : Nike, Nerbusson, Boden, Gabriel Gonzalez, lemore. Crédits textes : E. lemore



Vélo promenades



Départ : Maison du Tourisme du Pays de Redon à Redon - 2h00 - 29 km

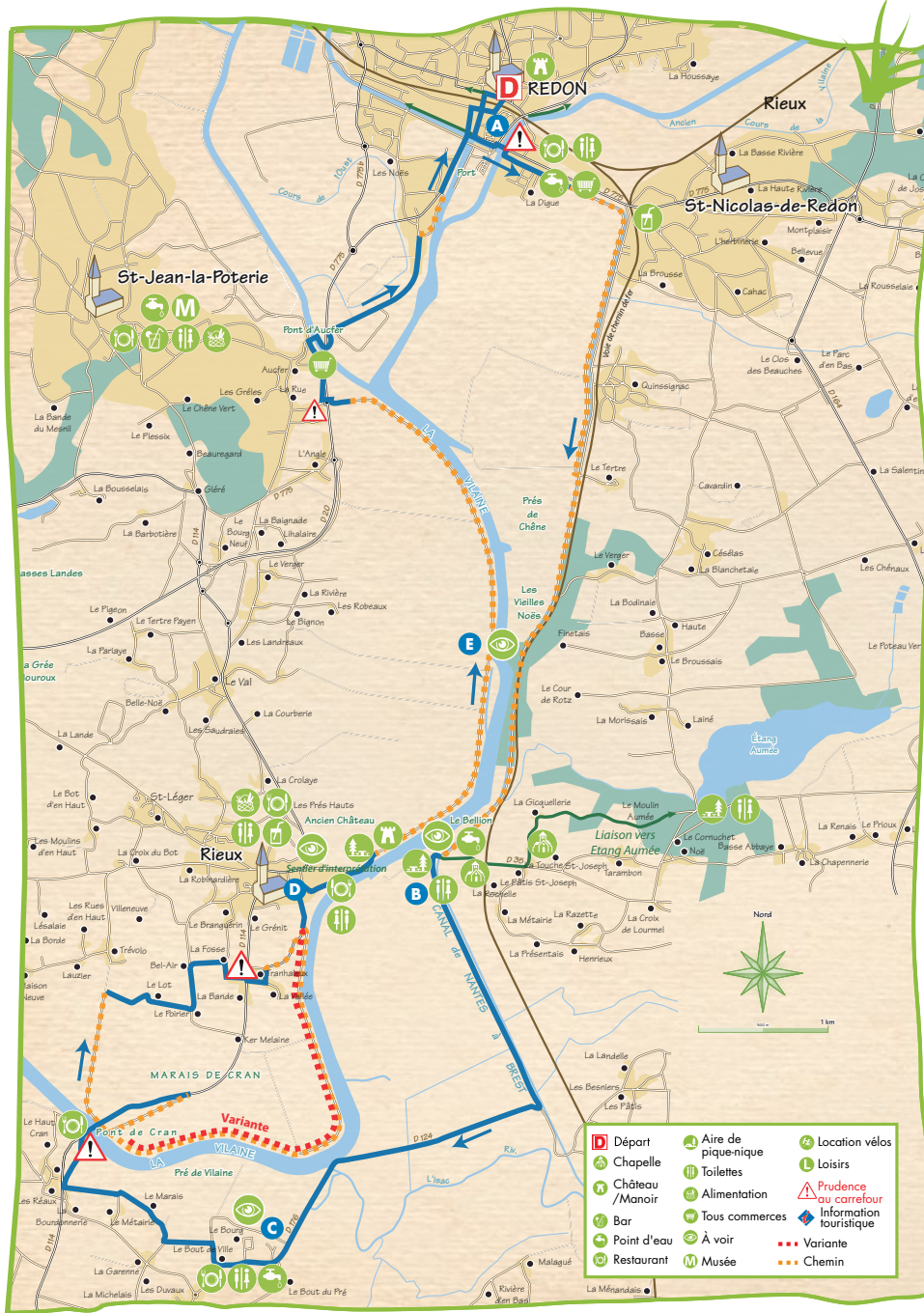
La halage du canal de Nantes à Brest vous mènera jusqu'au site du Bellion, puis, par des petites routes goudronnées, vous rejoindrez Théhillac et ses marais, Rieux et les vestiges de son château avant de revenir vers Redon le long de la Vilaine par des chemins de terre. Possibilité de rejoindre directement Tranhaleux en empruntant à partir du Pont de Cran le chemin moins roulant (terre et graviers mélangés) longeant la Vilaine.

A Redon - St Nicolas de Redon, nœud fluvial

Redon et St-Nicolas-de-Redon forment un carrefour fluvial et un port pittoresque aux multiples ramifications. La Vilaine ouvre vers la mer avec son estuaire à 42 km, et elle remonte jusqu'à Rennes et au delà, avec le canal d'Ille et Rance. Le canal de Nantes à Brest, lui, traverse la Vilaine sous nos yeux, et notre circuit le longe, vers l'Est puis le Sud.

B Le Bellion et le Canal de Nantes à Brest

Le site du Bellion est intéressant à plus d'un titre. Sa jolie écluse relie le canal de Nantes à Brest à la Vilaine ; sur la rive d'en face trône la butte de l'ancien château de Rieux, où le circuit passera au retour ; tout près de l'écluse, la chapelle St Jacques rappelle le passage ici des pèlerins de Compostelle.



profil de la vélo-promenade 20

niveau de la mer

Canal de Nantes à Brest (0 m, km 1)
Centre historique et abbaye St Sauveur (10 m, km 0, 50)

Site du Bellion et liaison vers l'étang Aumée (0 m, km 7)

Théhillac : vue sur les marais de Vilaine (18 m, km 12)

Ancien château de Rieux et son sentier d'interprétation (5 m, km 20)

La Vilaine (3 m, km 22)

Le port de Redon, la Croix des Marins, musée de la batellerie (4 m, km 27,5)

Arrivée : Maison du Tourisme du Pays de Redon (10 m, km 29)


C Théhillac et son point de vue

Après avoir traversé la vallée de l'Isac, affluent de la Vilaine, le circuit remonte sur Théhillac. Offrez-vous un petit crochet vers le panorama : vous y surplombez l'immensité des marais de Vilaine, issus du comblement de l'ancienne vallée bien plus profonde. Dans le cimetière juste à côté, une croix tréflée magnifique.



D Le circuit d'interprétation de l'ancien château de Rieux

Saviez-vous que les Rieux siégeaient d'un côté des Ducs de Bretagne, les Rohan siégeant de l'autre ? Que ce relief saillant s'explique par la nature de sa roche, et que sa situation stratégique lui vaut d'être occupée depuis les temps romains ? Le parcours d'interprétation, sur le site, vous offre une pause instructive et ombragée !



E La Vilaine, la pêche, Arzal, les marais

Longeant la Vilaine, le circuit caresse les berges et leurs refuges poissonneux. Ce site accueille la fine fleur de la pêche nationale et internationale, au cours de championnats de pêche au coup. Avant le barrage d'Arzal, construit en 1970, la marée rythmait les flux et reflux de poissons et de bateaux jusqu'ici, irriguant les chenaux des prés salés.

