

ARRÊT SUR...

Le pèlerinage de Sainte-Anne

A l'emplacement de la chapelle Sainte-Anne s'élevait tout d'abord une croix, puis une petite statue de Sainte-Anne placée dans un houx. Devant la ferveur populaire, le propriétaire du champ, Jean-Marie Bigot, donne son terrain et fait les démarches nécessaires pour sa construction.

Commencée en 1876, elle est inaugurée le 26 juillet 1877, le jour de la fête de Sainte-Anne. Située à la limite de trois communes, elle fait l'objet d'un pèlerinage tous les ans, le dimanche le plus rapproché de la Sainte-Anne. Un pèlerinage est un voyage effectué par un croyant vers un lieu de dévotion, vers un endroit tenu pour sacré selon sa religion.

Le déplacement des hommes et des femmes, généralement à pied, vers des lieux où ils entrent en contact avec le sacré est une pratique qui apparaît dans de très nombreuses cultures jusqu'à nos jours, et est constaté dès Stonehenge 4400 ans avant notre ère.

PETITE HISTOIRE DE... AMANLIS

L'église d'Amanlis fut donnée au 11^e et 12^e siècles par Riwallon le Normand et ses autres possesseurs laïques à l'Abbaye de Marmoutiers, en Touraine, qui la rattacha à son prieuré de la Trinité de Fougères. La

porte nord, actuellement bouchée, présente un style flamboyant, un porche est visible au sud ; une tour a été construite en 1828. Une litre entoure extérieurement l'église, elle portait vraisemblablement les armes des sires de Châteaugiron, seigneurs d'Amanlis dès le 14^e siècle. Le retable lavallois du maître autel en marbre et bois, inscrit aux Monuments Historiques, est de la fin du 18^e siècle. La chaire en bois sculpté date de 1708 et représente les Quatre Évangélistes. L'église possède une statue de Sainte-Apolline que l'on invoque contre les maux de dents.



l'info verte

de la
Communauté
de communes

Record écolo !

En 1899, le Belge Camille Jenatzy est le premier homme à dépasser les 100 km/h et il le fait sur une voiture électrique, sorte de torpille roulante baptisée la Jamais-Contente. Avec 105,88 km/h, il pulvérise le record du Comte de Chasseloup-Laubat (92,3 km/h).

Malgré cette réussite, le moteur à piston et à essence supplantera l'électrique. Mais peut-être pas définitivement si l'automobile du 21^e siècle reprend l'histoire là où l'avait laissée le 19^e...



Roche
aux Fées
BIENVENUE

NOS BONNES ADRESSES

INFO TOURISME

0 820 205 235
(n° indigo : 0,09 € TTC/min)
tourisme@rafcom.bzh

LE RELAIS

1 place du Relais
Tél. 09 66 94 64 19

LA CABANE AUX ÉCUREUILS

Couaillon - Janzé
Tél. Olivier ROBERT
06 76 41 63 83
www.leclosduchatelier.net




Roche aux Fées
COMMUNAUTÉ



www.tourisme.rafcom.bzh

AMANLIS LA CHAPELLE SAINTE ANNE



Roche
aux Fées
BIENVENUE



Création graphique : télégraphie 2017 / Mise en page et impression : Imp. Reuzé / Scan25 © IGN-2017 - Autorisation n°0181625 - GRATUIT

DÉPART : PLACE DE LA MAIRIE

N°2



VOCATION



2h15



11,1



68



facile

La chapelle Sainte-Anne culmine à 90 mètres et vous offre un paysage encore préservé : des champs fertiles, des prairies, des vergers, des cultures maraîchères, des bois et des landes...

1 LE CHÂTEAU DU BOURG

La maison bourgeoise dite le Château du Bourg située au n°4 rue des Dames fut édifée vers 1680. Le Château actuel est le résultat d'agrandissements et de transformations réalisés par le Comte de Corbière et les familles Level et de Talhouët.



2 LA FRANCEULE

Le moulin à blé, anciennement usine de produits pour l'alimentation animale est mentionné à partir de 1791, mais il est de datation antérieure.

3 LA CHAPELLE SAINTE-ANNE (1887)

Il s'agit d'une chapelle moderne, lieu de pèlerinage assez fréquenté. Pardon organisé le dimanche le plus proche du 26 juillet (jour de la Sainte-Anne).



4 LE CHEMIN CREUX

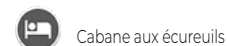
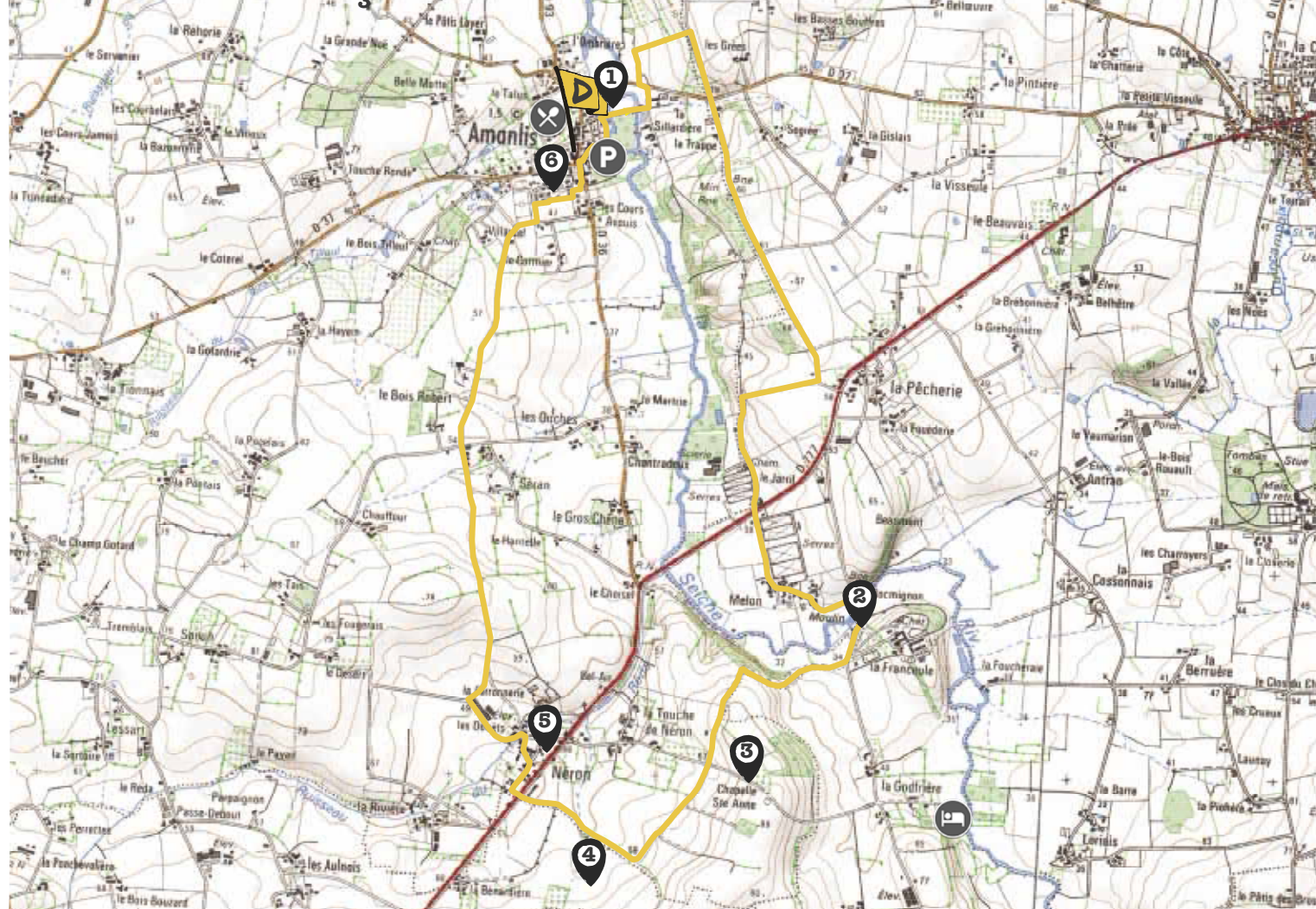
Est un sentier situé entre deux talus en général plantés d'arbres formant des haies. C'était la voie traditionnelle de circulation dans les paysages de bocage. Ils relient les parcelles agricoles aux villages, hameaux et fermes. Ils ont joué un rôle de protection pour les chouans et pour les soldats et la population lors de la Seconde Guerre mondiale.

5 LE VILLAGE DE NÉRON,

tout en pierre, où l'Abbaye de Saint-Melaine de Rennes y possédait un prieuré qui fut fermé en 1411. Sa chapelle a été incendiée au 18^e siècle. On conserve dans le hameau une statue de la vierge qui en provient. Avec les villages voisins, Néron est le principal centre textile d'Amanlis au 19^e siècle.

6 LA MAIRIE

sur la place centrale, est un ancien presbytère datant de 1779. Construit à la demande du recteur Laurent Geffray, ce grand presbytère possède une architecture typique du 18^e siècle.



Cabane aux écuries



Restaurant Le Relais



Balisage jaune

