



# BALADES & RANDONNEES



## Circuit du Pont Guillé (par Bléruais)

N° 165

Destination Brocéliande - Communauté de Communes du Pays de St Méen Montauban

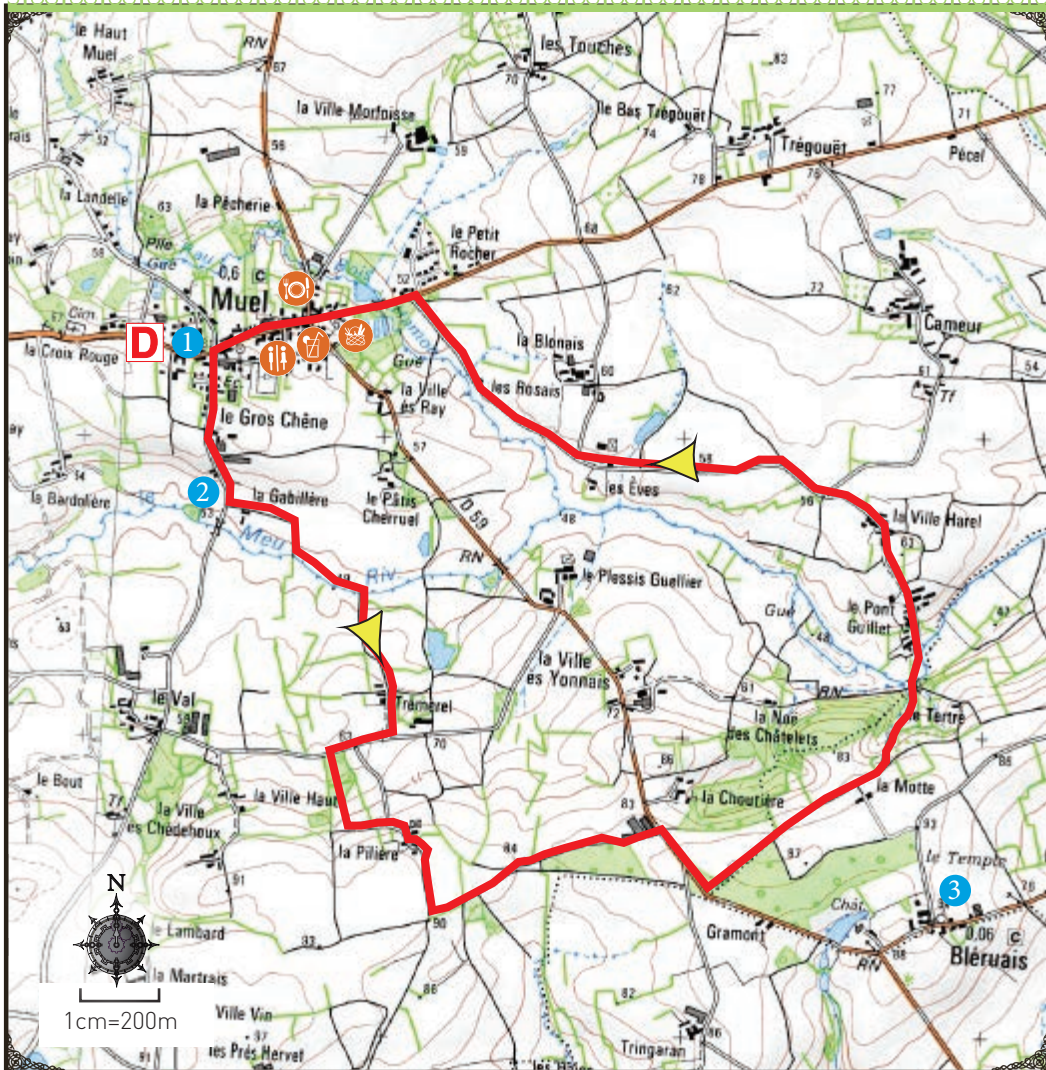
POINT DE DÉPART : PLACE DE L'ÉGLISE DE MUEL

(coordonnées GPS : 02° 09' 31'' 0 / 48° 07' 35'' N)

DISTANCE : 9 km



2h15



version de février 2013

Pictos : bovy création

IGN © 2011. Licence n°2010-CIS024-123-013-S25

### A VOIR EN CHEMIN



- 1 L'église Notre Dame de l'Assomption à Muël** : Cet édifice de 1858 fut restauré en 1948. Aujourd'hui subsiste encore de l'église primitive un bénitier en granit. La chaire se distingue de l'ensemble du mobilier du style néo-gothique.
- 2 La Rivière le Meu** : Eaux courantes, eaux vivantes, eaux dormantes, eaux troublantes, ce sont celles du Meu. Prenant sa source à Saint-Vran dans les Côtes d'Armor, la rivière parcourt 84 km pour se jeter dans la vilaine.
- 3 L'église Saint Armel à Bléruais** : Edifiée en 1675, cette église fut plusieurs fois restaurée mais a conservé son homogénéité. A l'intérieur, sous la remarquable voûte chaulée à l'ancienne, une Madone en bois polychrome pose à l'angle de la sacristie.

**La Fontaine Saint Armel à Bléruais** : Né en Grande-Bretagne au 5<sup>e</sup> siècle, St Armel traversant les terres de Bléruais, s'arrêta en ce lieu et planta son bâton dans le sol. Aussitôt en jaillit une source....

### RANDONNÉE ET ENVIRONNEMENT

- Respectons le tracé des sentiers afin de limiter le piétinement de la végétation et l'érosion
- Pensons à refermer les clôtures et barrières derrière nous
- Emportons nos déchets jusqu'à la prochaine poubelle
- Apprenons à connaître et à respecter la faune et la flore, nous comprendrons ainsi pourquoi il convient de les préserver
- Renseignons nous en période de chasse auprès des communes. Certains itinéraires peuvent être dangereux













### SUIVEZ LE BALISAGE

- Bonne direction  Tournez à droite 
- Tournez à gauche  Mauvaise direction 

### CONTACT

Office de tourisme du Pays de St-Méen Montauban  
02 99 09 58 04  
contact@pays-stmeenmontauban-tourisme.fr  
www.pays-stmeenmontauban-tourisme.fr

Découvrez d'autres balades et randonnées sur le site internet de la Destination Brocéliande :  
[www.broceliande-vacances.com](http://www.broceliande-vacances.com)

- |   |   |  |   |
|---|---|--|---|
|  Office de tourisme |  Aire de pique-nique |  Tous commerces |  Restaurant  |
|  Château / Manoir   |  Bar                 |  Alimentation   |  Point d'eau |
|  Chapelle           |  Toilettes           |  Location vélos |  Départ      |



Destination  Brocéliande