

12 La Chapelle Notre-Dame de la Rivière



Crédit : La Collection cartes postales

Cette chapelle est élevée en moellon de schiste et couverte d'ardoise. Elle possède des baies en plein cintre et en arc brisé. Le pignon ouest est surmonté d'une croix et son angle sud est composé d'une colonne possédant une base et un chapiteau mouluré. La porte

d'entrée est une porte en arc brisé, elle est surmontée d'une fausse baie en arc brisé également. Dans cette fausse baie, il existe un bas-relief représentant deux anges en partie basse tenant quatre bannières. Dans la première bannière supérieure, sont représentées les armes de Bretagne. D'autres bannières portent les armes des seigneurs de Châteaugiron. Le tympan de la fausse baie est composé d'un arc trilobé et d'une niche renfermant une statue de sainte Anne. De part et d'autre de la porte d'entrée de la chapelle, se trouvent des niches.

Cette chapelle dépendait probablement du manoir de la Rivière, détruit à la fin du 14^e siècle. Elle semble remonter à l'époque gothique, plus précisément au 15^e siècle. En effet, la forme et le décor des baies sont caractéristiques de cette époque. Sous l'Ancien Régime, elle était un lieu de pèlerinage local, on venait y invoquer la Vierge contre les fièvres en priant une statue en bois polychrome existant encore actuellement. Cette chapelle possédait une croix ainsi qu'une fontaine pour que les pèlerins y trempent le bâton des bannières ou la hampe de la croix. La croix a été remplacée par une croix en granit plus récente et la fontaine a disparu. Cette chapelle, classée à l'Inventaire supplémentaire des Monuments Historiques, a été restaurée à partir de 1983.

DOMLOUP Présentation de la ville

Vous voici arrivés à Domloup, commune de 3 250 habitants toute proche de Châteaugiron.

Origine du nom «Domloup»

Au V^e siècle, Domloup était un tout petit village perdu dans une forêt fréquentée par les loups qui dévoraient paysans, bergers et troupeaux... En ces années troubles, Saint-Loup de Troyes passa par là avec ses troupes pourchassant les Huns. On raconte qu'il frappa la terre de son bâton, et qu'une source jaillit.

Le titre de « Dom » (le seigneur) désignait les saints au premier millénaire. Quant à celui de « loup », il est probable qu'il fasse référence à la présence attestée de loups dans ce bourg ou alors à ce fameux Saint Loup de Troyes (V^e siècle) ou Saint-Loup d'Angers (VII^e siècle).




À chaque point d'intérêt, un panneau vous informera sur le site et son histoire. Vous désirez en savoir plus ? Utilisez un appareil connecté, muni d'une application lisant les QR Codes. Vous en retrouverez sur chaque panneau, afin de découvrir un contenu complémentaire.

1.6 km à pied
1.3 km en
voiture
1 h 15

CIRCUIT de
Domloup

BRETAGNE




Office de Tourisme du Pays de Châteaugiron
2 rue Nationale - 35410 Châteaugiron
Tél : 02 99 37 89 02
Mail : office.tourisme@pcc.bzh
www.tourisme.paysdechateaugiron.bzh

.....
Le Pays de Châteaugiron vous rappelle que les informations de ce guide ont un caractère indicatif. Il se dégage par conséquent de toute responsabilité en cas d'accidents ou de problèmes survenus sur le(s) itinéraire(s).
Nous espérons que vous avez apprécié la balade. D'autres circuits sont disponibles à l'Office de tourisme intercommunal.

.....
Pour plus d'informations, contactez l'Office de Tourisme du Pays de Châteaugiron au 02 99 37 89 02
.....

CIRCUITS
DU PATRIMOINE
Pays de Châteaugiron Communauté



1 Présentation générale du parcours - Centre historique

Grâce à ce circuit, découvrez le patrimoine historique de Domloup.
> Le circuit commence sur le parking place de la mairie.

2 Maison 4 place de la mairie

> Dirigez-vous sur votre gauche, de l'autre côté de la route par rapport au parking vous trouverez le panneau explicatif sur la maison en pierre. Après avoir lu les informations, continuez à avancer dans la rue en partant sur votre droite.

A l'intersection de la rue du calvaire et de la rue du petit bois se trouve le monument aux morts, réalisé en granit en 1922 par Jules Blandeau, marbrier à Rennes, en mémoire des 42 enfants de Domloup, morts pendant la Première Guerre mondiale. Il est décoré d'une croix et de motifs végétaux. Toute la population fut invitée à son inauguration sous la présidence de Monsieur Guéroult, conseiller d'arrondissement.

3 La rue du Calvaire

> Continuez dans cette rue jusqu'au point suivant, sur votre gauche.

4 Le relais

Le relais fut pendant de nombreuses années un commerce.
> Continuez dans cette rue jusqu'à l'école.

5 Ecole Sainte Jeanne d'Arc



Collection Troufflard, environ 1930. Peinture faite à l'eau sur plâtre.

Le 22 août 1912, Mademoiselle DREANO présente au maire de Domloup, Julien PRETER son souhait d'ouvrir une école privée aux filles avec cours d'adultes dans un nouveau bâtiment.

En effet, la loi du 30 octobre 1886 (Loi Goblet) indique que tout instituteur qui veut

ouvrir une école privée ou changer l'école de local doit préalablement déclarer son intention au maire de la commune où il veut s'établir, et lui désigner ledit local.

Cette même demande sera transmise le 23 août 1912 au Préfet d'Ille-et-Vilaine et à l'inspecteur d'académie.

Après avoir enquêté sur « les antécédents, la conduite, la moralité et l'aptitude » de Mademoiselle DREANO, l'inspecteur primaire de Rennes se rendit ensuite à Domloup et considéra dans une note datée du 15 septembre 1912 que les locaux sont « neufs et convenables » et qu'un « puits muni d'une pompe fourni de l'eau potable ». Il ne vit alors « aucun motif de formes d'opposition ».

C'est ainsi que Le Préfet autorisa l'ouverture d'une école privée de filles sur la commune de Domloup dans les locaux actuels

> Vous pouvez revenir sur vos pas jusqu'au cimetière

6 L'église Saint-Loup

L'implantation de l'église Saint-Loup à flanc de coteaux est peu naturelle, elle semble avoir été précédée par un cimetière mérovingien. Au XIX^e siècle, on nota la présence de sarcophages de calcaire coquillier typiques de cette période ainsi que de pierres provenant de ces tombeaux sur la porte sud de la nef. La paroisse de Domloup fut probablement détachée de la paroisse-mère de Noyal. Aucune abbaye ne l'a jamais revendiquée, elle semble plutôt avoir toujours fait partie des possessions épiscopales.

Cette église de presque mille ans est construite selon le plan en croix latine. Une grande partie de la nef, avec ses quatre meurtrières haut placées et son absence de contreforts, est du XI^e siècle. Le cœur et la chapelle sud venaient d'être reconstruits en 1509, quand l'évêque Yves Mayeuc accorda à François Yvette, seigneur du Boishamon, le droit d'y poser ses armes.

A la fin du XVIII^e siècle le clocher fut déplacé du haut en bas de nef contre la façade. La façade fut abattue vers 1836 par Pierre Marchand

Légende



Départ
(sens du
parcours)



Mairie



Parking



Patrimoine
religieux

1,6 km à pied, 1,3 km en voiture

1 h 15

Praticable toute l'année



Sources : Orthophotographie 2011-2012, E-Mégalis Bretagne et collectivités territoriales bretonnes

de Châteaugiron qui reprit la tour. Vers 1880, Auguste Marchand prolongea le cœur de 5 cm, avec une nouvelle baie axiale et deux sacristies.

Partie intérieure, la tour et la nef

Si la première porte de la tour est du XIX^e siècle, la seconde est du XVIII^e siècle. Cette nef romane est la seule en Ille-et-Vilaine à offrir une entrée à quatre baies. Suite aux restaurations des années 1960, deux portes ont été dégagées. Celle de droite est d'origine romane. La porte à l'étage de la tour était une fenêtre pour les sonneurs, adaptée pour entrer dans la tribune de 1860. Les bancs sont du XIX^e siècle et ont été peints de la couleur du lambris de la voûte.

Le transept

Presque symétriques aujourd'hui les chapelles ont une histoire différente. Celle de gauche est la chapelle paroissiale de la Vierge (1651) et celle de droite fut la chapelle seigneuriale du Boishamon, construite au début du XVI^e siècle avant d'être remaniée à l'imitation de sa voisine à la fin du XVIII^e siècle.

La chapelle nord

Le charmant retable Louis XIV (un peu remanié) fut longtemps dans la chapelle en face. L'orgue (1975), de lignes et de sonorités très pures, fut l'orgue privé du facteur Hervé de Bonnault, qui le transféra ici en 1980.

La chapelle sud

Les peintures murales ont été découvertes en 2006. Les armes des Yvette (dans la partie haute) sont encore aujourd'hui le blason de la cité. En face, l'élégant confessionnal est du menuisier Aimé Métivier de Châteaugiron vers 1775, qui s'inspira de ceux de la chapelle des Carnes à Rennes.

7 Le presbytère



Credit : Mairie de Domloup

8 La Métairie


Le village de Domloup ne possède que peu de maisons anciennes, il y existe une ancienne ferme : La Métairie datant du XVIII^e.

La longère, dont le logis est étroit et de plain-pied, permettrait de faire cohabiter les hommes et les cheptels. Face au logis, se trouve une remise dont la partie supérieure est en pan de bois. Au nord, une écurie est construite en moellon de schiste (mélange de schiste et de terre, enduit) et présente des couvertures à encadrements de brique ainsi qu'un décor de brique. L'étage de ce bâtiment servait à loger les ouvriers de la ferme car il est équipé de cheminées. Au sud un bâtiment très volumineux en moellon de schiste, possède des encadrements de granit en brique : il s'agit d'une étable. Enfin, le bâtiment situé au nord-ouest abritait une remise puis un cellier, il date de la fin du XIX^e siècle.

9 Le Lavoir

Le lavoir à l'entrée de la vallée date de 1914.

10 La Vallée du Rimon



Credit : Pays de Châteaugiron Communauté

La vallée s'étend sur 5 hectares aux travers de bois, de mares et de prairies aménagés pour permettre la protection du site, la tranquillité des espèces sauvages et l'accueil du public. N'hésitez pas à vous promener dans cette espace naturel.

> Empruntez le chemin devant vous puis tournez à droite vers la salle de sport et la médiathèque pour rejoindre le parking de la mairie.

11 La mairie

Pour découvrir le point suivant (la chapelle Notre-Dame de la Rivière), il vous faudra parcourir 1,3 km en voiture en direction de Nouvoitou.

> Attention, le stationnement est difficile près de la chapelle, veuillez être prudents.