

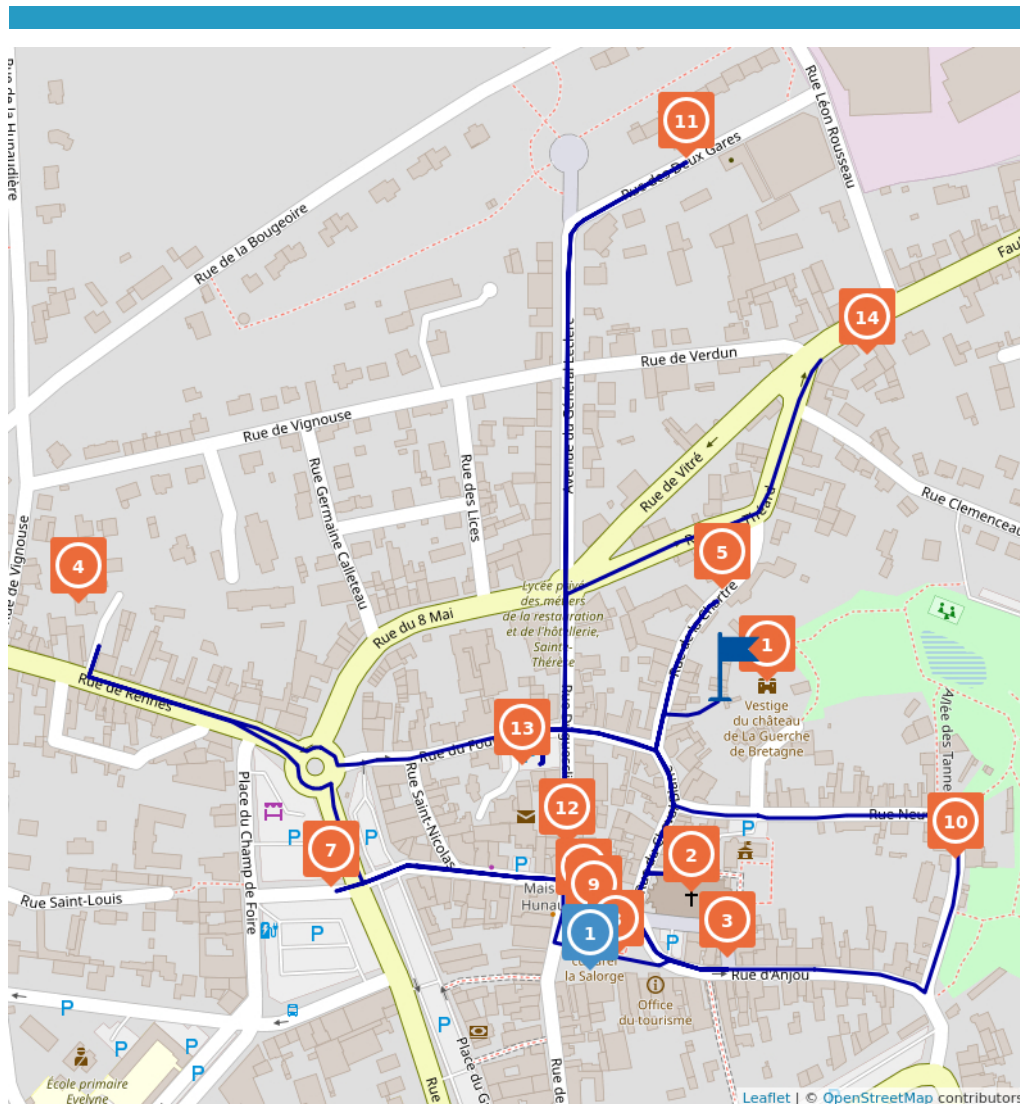

À la découverte du patrimoine - La Guerche-de-Bretagne

Proposé par :

Petites Cités de Caractère® de Bretagne

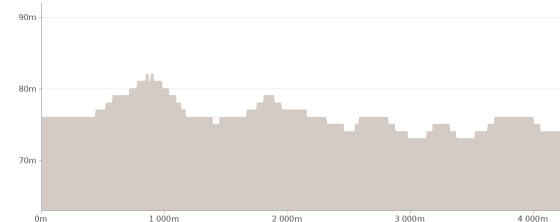
"Ce PDF a été généré à partir de Cirkwi, la plateforme de partage d'activités touristiques qui vous fait voyager"

www.cirkwi.com/circuit/143510



Ce circuit est composé de
14 points d'intérêt et de 1 info parcours

Cet itinéraire vous est fourni à titre indicatif. Cirkwi ne certifie pas la fiabilité des informations contenues dans les textes, cartes ou photos de cet itinéraire. Retrouvez plus d'infos sur www.cirkwi.com



- 3.86 km
 - 1h20
 - maxi 82 m
 - mini 73 m
- Facile
- 15 m
 - 15 m

La cité de La Guerche-de-Bretagne est implantée aux confins de deux régions ; la Bretagne et les Pays-de-la-Loire et de quatre départements ; l'Ille-et-Vilaine, la Mayenne, le Maine-et-Loire et la Loire-Atlantique. Cette situation stratégique, sur les Marches de Bretagne, lui a permis de s'affirmer au cours des siècles et d'être au coeur des échanges.

La Guerche est fondée au Moyen Âge sur la paroisse de Rannée, au sud de la cité, par Sylvestre, issu d'une famille d'évêques. Au simple donjon, probablement en bois, édifié sur une motte, succède un château de pierre, attesté au XIe siècle qui dominait l'étang du Matz, aujourd'hui asséché.

Dès le XIIe siècle, la cité devient une véritable petite ville, aux nombreuses maisons en pan de bois regroupées autour de son château, et le siège d'une importante seigneurie. Trente-sept seigneurs s'y succèdent, parmi lesquels, Bertrand du Guesclin qui a lutté contre les Anglais



Mise à jour le 27/08/21 par Petites Cités de Caractère® de Bretagne et généré par www.cirkwi.com

durant la guerre de Succession de Bretagne.

En raison de son implantation stratégique, la cité se développe, mais elle est aussi très convoitée et fait l'objet d'innombrables occupations, dévastations et exactions.

En 1173, le château et la ville sont incendiés par les troupes d'Henri II, roi d'Angleterre. Au siècle suivant, afin de mieux se protéger, la cité se dote de remparts et de deux premières portes. Cela n'empêche pas les Anglais de forcer les remparts en 1443 et de prendre possession de la cité. Au XVIe siècle, La Guerche, bastion catholique, est une dernière fois ébranlée par les guerres de Religion.

Aux XVIIe et XVIIIe siècles, la ville continue à s'ouvrir et la population manifeste une grande activité. L'agriculture, le commerce, le tannage des peaux, la confection de draps et l'industrie de la toile assurent, au pays guerchais, la prospérité et une certaine aisance attestée par la construction d'églises et de manoirs.

Au XIXe siècle, la cité se développe par ses faubourgs. Une efficace politique de désenclavement favorise les échanges, notamment grâce à la création d'un réseau ferroviaire en 1880 et 1881.

Aujourd'hui, la cité rayonne sur son territoire. Elle a la particularité d'avoir conservé une urbanisation dense et concentrée ainsi qu'un rare exemple d'architecture en pan de bois. Son incontournable marché attire une large population chaque mardi matin depuis 1121.

Les Petites Cités de Caractère® : Répondant aux engagements précis et exigeants d'une charte de qualité nationale, les Petites Cités de Caractère® mettent en œuvre des formes innovantes de valorisation du patrimoine, d'accueil du public et d'animation locale. C'est tout au long de l'année qu'elles vous accueillent et vous convient à leurs riches manifestations et autres rendez-vous variés. Vous y êtes invités. Prenez le temps de les visiter, de pousser les portes qui vous sont ouvertes et d'y apprécier un certain art de vivre. Découvrez-les sur www.petitescitesdecaractere.com

1

Allée du Château 35130 LA GUERCHE-DE-BRETAGNE

Monuments et Architecture

L'ancien château

Installé sur une motte artificielle dans la partie nord-est de la ville, le château était bordé par l'ancien étang du Matz au nord, qui est aujourd'hui un jardin aménagé. Des douves entourant le premier bourg castral, doublées ensuite par une enceinte maçonnée ont déterminé aujourd'hui les grandes places qui entourent la ville et séparent le centre historique des faubourgs.

Dès la fin du Moyen Âge, le château est en ruine ; il n'est détruit qu'en 1740. Ses pierres sont utilisées pour construire l'auditoire de justice. Aujourd'hui, seuls subsistent les vestiges de la motte sur laquelle s'élevait, au XIIe siècle, un donjon.



C. Lallement

2

Rue du Cheval Blanc 35130 LA GUERCHE-DE-BRETAGNE

Patrimoine religieux

La basilique Notre-Dame-de-La-Guerche

La construction de l'église s'est étalée sur plusieurs siècles. Elle remplace probablement l'ancienne chapelle du château, attestée en 1185. Les bases de la puissante tour de clocher, sur le flanc sud près du chevet, remontent au XII^e siècle, époque à laquelle Guillaume II, seigneur de La Guerche, sénéchal de l'ordre du temple, fonde une commanderie templière au nord de la ville.

En 1206, Guillaume III érige la chapelle en collégiale et la confie à des chanoines. Un enfeu en arcade abrite son gisant dans le mur nord du chœur, derrière l'autel. L'église actuelle, de vastes proportions, est reconstruite au début du XVI^e siècle sur le modèle à file de pignons. Dans la partie orientale du chœur, les stalles des chanoines, sculptées entre 1505 et 1522 par deux artisans, associent un fin décor d'arabesques et de grotesques de la première Renaissance et des scènes profanes issues du répertoire médiéval. Après la Révolution, la collégiale devient église paroissiale. En 1869, l'architecte rennais, Arthur Regnault, érige à l'ouest une monumentale tour-porche gothique de plus de soixante-cinq mètres - inspirées de la cathédrale de Quimper - , flanquée de quatre clochetons. L'église, classée monument historique en 1913, est érigée au rang de basilique en 1951.



C. Lallement



OT La Guerche-de-Bretagne

3

Rue d'Anjou 35130 LA GUERCHE-DE-BRETAGNE

Monuments et Architecture

La rue des chapelles

Les chapelles, érigées aux XV^e et XVI^e siècles dans le bas-côté sud de la basilique, ont donné le nom à la rue qui longe l'édifice. Selon la mode de la fin du gothique, leurs pignons sont ornés de sculptures fantaisistes représentant des têtes humaines, des monstres ou des animaux. L'une des maisons de la rue s'orne d'une tête sculptée.



C. Lallement

4

Rue de Rennes 35130 LA GUERCHE-DE-BRETAGNE

Monuments et Architecture, Patrimoine religieux

Le prieuré Saint-Nicolas

Le prieuré Saint-Nicolas, situé dans le faubourg de Rennes, à l'ouest de La Guerche remonte aux origines, de la cité. Afin d'accroître l'attractivité de son château, Guillaume Ier, troisième seigneur de la cité, obtient de l'abbé de Saint-Melaine de Rennes, les reliques du saint. Sous sa protection, les moines construisent, au milieu d'un champ, cette chapelle autour de laquelle s'est développé un premier bourg. En plaçant une chapelle, un faubourg et une porte de ville sous la protection de saint Nicolas, patron des voyageurs et des marchands, les Guerchais affichent l'activité de leur ville : le commerce.



5

Rue de la Chartre 35130 LA GUERCHE-DE-BRETAGNE

Monuments et Architecture

Les portes de la cité

Après 1223, la cité se dote de ses premiers remparts. Ils sont d'abord percés par deux portes : l'entrée principale de la cité depuis Rennes avec la porte Saint-Nicolas, en lien avec le prieuré, et la porte de Rannée, paroisse dont dépendait la ville jusqu'à la Révolution. En 1653, une troisième porte est percée vers le nord pour accéder au faubourg du Bouridal qui se développe. Une dernière porte est créée, en 1740, menant vers l'Anjou, favorisant les nombreux échanges avec cette province.



C. Lallement


6

Rue de Nantes 35130 LA GUERCHE-DE-BRETAGNE

Monuments et Architecture

L'ancien auditoire

Dès le XIII^e siècle, La Guerche dispose d'un lieu dans lequel le commerce et le pouvoir sont contrôlés par les seigneurs qui en tirent des revenus. Accolé à La Salorge, l'auditoire était le lieu de proclamation d'ouverture des marchés et la justice y était rendue. Cet édifice était surmonté d'un clocheton qui annonçait les décisions. Il est détruit en 1839 et remplacé par l'actuel bâtiment dit La Salorge.



7

Place du Grand Mail 35130 LA GUERCHE-DE-BRETAGNE

Monuments et Architecture

Les foires et les marchés

Dès 1206, les foires sont attestées et se tiennent au coeur de la ville. Au mois de septembre, après les récoltes, les Trois Angevines, héritées du Moyen Âge, figurent parmi les grandes foires de l'Ouest. Le célèbre marché du mardi matin est attesté en 1121 et réputé jusqu'en 1840 pour les toiles de chanvre, les peaux tannées et le sel. Aujourd'hui, ce rendez-vous incontournable, qui occupait le centre de la cité et les grandes halles jusqu'à la Révolution, s'est agrandi et s'étale sur le champ de foire, la promenade du Grand-Mail et la rue de Nantes. Un dicton lui est associé : « on trouve tout, comme à La Guerche ».



8

Rue d'Anjou 35130 LA GUERCHE-DE-BRETAGNE

Monuments et Architecture

La place Charles de Gaulle

Autour de cette place se trouve un rare exemple de maisons à porches et en pan de bois des XVI^e et XVII^e siècles. Leurs alignements en continu forment des galeries sous lesquelles les marchands vendaient leurs produits. Aujourd'hui, elles sont les témoins de la prospérité industrielle et commerciale guerchaise du XVI^e au XVIII^e siècle et les commerces actuels attestent de la pérennité de cette activité. Au centre de la place, une fontaine a été aménagée en 1990, en souvenir de l'emplacement d'un ancien puits ; seule source d'eau de la cité pendant la grande sécheresse de 1766 à 1767 qui a duré seize mois.



La Guerche-de-Bretagne



C. Lallement

9

Rue de Nantes 35130 LA GUERCHE-DE-BRETAGNE

Monuments et Architecture

La Salorge

Les vastes halles en bois d'autrefois, comptant parmi les plus grandes de Bretagne, ont été remplacées par un bâtiment de style néo-classique, édifié sur arcades, dû à l'architecte rennais Louis Richelot et abritant à l'étage la mairie (actuel centre culturel et médiathèque). Le nom, La Salorge, renvoie à la vente de sel qui s'y tenait, dans une partie du rez-de-chaussée, et résume une grande partie de l'histoire commerciale et industrielle de la cité. Mais, comme de nombreuses villes bretonnes aux XVII^e et XVIII^e siècles, La Guerche était aussi renommée pour ses draps et ses toiles de chanvre vendus sous les halles. Utilisées pour la confection des voiles des navires, les toiles s'exportaient jusqu'en Russie. Cependant, bien que fabriquées aux alentours, elles devaient recevoir leur marque de fabrique (tampon) à Rennes. Comme ce déplacement occasionnait des frais, la cité obtint, en 1739, un bureau des marques qui fonctionna jusqu'à la Révolution.



Parcours Lumière (www.spectaculaires.fr)

10

Rue Neuve 35130 LA GUERCHE-DE-BRETAGNE

Monuments et Architecture

L'allée des tanneurs

Un peu à l'écart du centre historique, en empruntant la rue Neuve, on découvre une petite allée qui se dirige vers le jardin du Matz. Son nom témoigne de l'ancienne activité de tannage qui devait s'y tenir. Les tanneurs, pour des raisons d'hygiène, étaient la plupart du temps installés à l'extérieur de la ville ; à La Guerche, près d'un cours d'eau nommé le Bigosier, aujourd'hui canalisé, qui se jetait ensuite dans l'étang du Matz.

11

Rue des Deux Gares 35130 LA GUERCHE-DE-BRETAGNE

Monuments et Architecture

Les deux gares

À la fin du XIX^e siècle, le département se dote d'un réseau de chemin de fer ; ainsi une gare ferroviaire est construite à La Guerche entre 1880 et 1881. Parallèlement, une seconde gare est créée pour accueillir le tramway. La rue accueillait alors deux hôtels de voyageurs.

Le Guerchais, Léon Rousseau, ingénieur en chef des Ponts et Chaussées à Rennes, a été le principal artisan du développement de ce mode de locomotion. Cependant, avec le développement de l'automobile, le tramway cesse de circuler en 1948 et son ancienne gare est aujourd'hui reconvertie en habitation. La gare ferroviaire est quant à elle rasée en 1972.



12

Rue Duguesclin 35130 LA GUERCHE-DE-BRETAGNE

Monuments et Architecture

La rue du Guesclin

La rue du Guesclin a été percée lors de la construction des deux gares pour faciliter l'accès vers le centre-ville. Ces travaux d'aménagement témoignent de la volonté de moderniser et d'aérer la ville et d'y faciliter la circulation



C. Lallement

13

Place Duguesclin 35130 LA GUERCHE-DE-BRETAGNE

Monuments et Architecture

Le « château », place du Guesclin

Sur la place du Guesclin, cette demeure, aux allures de petit château, se démarque du reste des maisons par son volume, ses fines tourelles d'angles, son appareil de briques et ses baies en calcaire. Elle a été construite au XIXe siècle par un particulier, Monsieur Pichot, et a ensuite accueilli la perception.



La Guerche-de-Bretagne

14

Faubourg de Vitré 35130 LA GUERCHE-DE-BRETAGNE

Monuments et Architecture

La mosaïque Odorico

Installé le long de la route en direction de Vitré, ce bâtiment abritait l'entreprise de Monsieur Perrier et de Madame Baron, marchands de fruits et de légumes. L'enseigne, qui couronne le bâtiment avec sa découpe en escalier et son ressaut cintré, reprend les formes Art déco. Elle est richement décorée de fruits et de feuillages stylisés illustrant la fonction des propriétaires. Cette enseigne-mosaïque a été réalisée par la célèbre famille italienne Odorico au début des années 1930, durant le rayonnement du mouvement.



C. Lallement

1

Rue d'Anjou 35130 LA GUERCHE-DE-BRETAGNE

Les maisons à porche et en pan de bois

Le bois et la terre, matériaux abondants et peu coûteux, ont été essentiellement utilisés pour la majorité des constructions urbaines du Moyen Âge jusqu'à la fin de l'Ancien Régime. L'armature secondaire du pan de bois, qui remplit l'espace entre les poteaux de structure, peut prendre différents aspects, comme par exemple des chevrons ou des feuilles de fougères au n°14 rue d'Anjou ou celui en croix de saint André au n°12, ou encore un treillis de losange, comme au n°10 rue d'Anjou.