

# V EN ADROUILLE

AUX V ALLONS EN BRETAGNE



10,8 km



2 h 45  
Facile



#BC3

Vallons  
en Bretagne  
VIRÉES D'EXCEPTION

## BOURG-DES-COMPTES

*Circuit de la Réauté*










#BC3

# CIRCUIT DE LA RÉAUTÉ

📍 Départs : place Porteu de la Morandière  
Place de la Courbe

➡ Balisage : bleu

— Sentier    - - - Variante

-  Point de vue
-  Hébergement
-  Table de pique-nique
-  Bar/Café
-  Epicrerie
-  Parking
-  Restaurant



## À découvrir

### 1 Les gravières

Cette ancienne gravière abandonnée et recolonisée par une végétation dense et diversifiée permet la préservation de nombreuses espèces. Ce site est un témoin de l'histoire industrielle de la Vallée de la Vilaine.


### 2 Le menhir du Grand Tua

Situé en bordure de chemin, ce menhir de 4m de haut témoigne de l'importation de matériaux tels que le quartz dès la fin de la Préhistoire.



### 3 Les cyprès chauves

Ces magnifiques arbres venus des Etats-Unis sont protégés au titre des Espaces Boisés Classés. Leurs longues racines leur permettent de survivre en milieu marécageux.



### 4 Le Moulin de la Courbe



Vallons  
en Bretagne  
VIRÉES D'EXCEPTION



## BOURG-DES-COMPTES

### CONNEXIONS

Circuit #BC1 - Les Biches - 9,3 km, Bourg-des-Comptes

Circuit #BC2 - Le Boschet - 9,1 km, Bourg-des-Comptes

### DÉCOUVERTES

Géocaching - Retrouvez l'un des Trésors de Haute-Bretagne

Le château du Boschet

La galerie d'art contemporain Ici

Retrouvez les coordonnées GPX de ce circuit ainsi que les autres randonnées du territoire sur :

[www.vallonsenbretagne.fr](http://www.vallonsenbretagne.fr)  
[tourisme@vallonsdehautebretagne.fr](mailto:tourisme@vallonsdehautebretagne.fr)

