

Le Département roule pour vous

En Côtes d'Armor, le vélo fait l'unanimité : sur notre territoire. Aussi, dans le cadre du schéma vélo départemental lancé en 2004, le Département a engagé un vaste programme de dynamisation des réseaux cyclables. En améliorant les infrastructures et en créant de nouveaux itinéraires, les Voies Vertes et les Véloroutes, il propose aux amateurs d'explorer le département et familiales de découvrir le département autrement, en toute sécurité.



L'aménagement des Voies Vertes et Véloroutes permet de découvrir une partie du patrimoine costarmoricain.



- Respectez le code de la route
- assurez votre sécurité
- et une balade agréable pour tous
- notamment au niveau des croisements.
- Régulez votre allure en maintenant votre vitesse sur les voies vertes
- Face à un cavalier, soit bien équipé : pneus correctement gonflés, freins et feux en bon état
- signalez vos changements de direction et faites attention aux angles morts.

De la Rance au Pays des Faluns (Tréguier / Plouasne)

Un tronçon d'itinéraire régional V3 (Saint-Malo / Rhuy) à Pleslin-Tréguier / Plouasne» (43 km) fait partie intégrante des Voies Vertes de Bretagne qui permet, en quittant la Côte d'Armor, de rejoindre la forêt légendaire de Brocéliande et les Côtes d'Armor, le parcourus est une invitation au voyage dans le temps.

Aux abords de la vallée de la Rance, des édifices religieux aussi imposants que modestes, un alignement de mégalithes remarquable, les remparts et ruines étoilés d'une belle cité médiévale relatent la vie des Faluns. En s'éloignant du fleuve, plus au sud, les fossiles de la mer des Faluns, vieille de quinze millions d'années, et des vestiges gallo-romains bordent les rives de l'itinéraire. La partie commune avec la V2 se sépare à Evran et quitte le canal d'Ille et Rance à l'écluse du Mottey pour rejoindre une ancienne voie ferrée réhabilitée de Trévon jusqu'au village de Plouasne.



De l'estuaire de la Rance au canal d'Ille et Rance (Tréguier / Evran)

Un tronçon d'itinéraire régional V2 (Saint-Malo / Arzal) à Tréguier / Evran» (23 km) fait partie intégrante des Voies Vertes de Bretagne qui permet d'accéder à trois Cités d'Art et d'His-

Dans sa première partie, de Tréguier à Evran, cet itinéraire est commun avec le tracé de la V3. Celui-ci débute par l'ancienne voie ferrée réhabilitée Diard / Dihan. A Taden, la voie verte continue le long de la Rance sur le chemin de halage pour vous mener jusqu'à Dihan, avec son port, ses remparts et ses maisons à pans de bois. Du port fluvial d'Evran, la balade poursuit sa route le long du canal d'Ille et Rance, vers Tréguier en Ille-et-Vilaine, en direction de Rennes.



À savoir

Les voies vertes
sont des aménagements en site propre réservés aux déplacements cyclables. Elles sont destinées aux personnes à mobilité réduite et aux cavaliers.

Les véloroutes
sont des itinéraires pour cyclistes à moyenne et longue distance reliant des régions et départements. Elles sont destinées aux personnes à mobilité réduite et aux cavaliers.

et des sections voies vertes, des voies à faible trafic et empruntant des régions et départements.

et des sections voies vertes, des voies à faible trafic et empruntant des régions et départements.




Véloroutes & Voies Vertes de Bretagne

Depuis 2001, la Région Bretagne, les quatre départements bretons, le territoire de huit grands itinéraires multi-régionaux interconnectés les uns aux autres, sécurisés et balisés ; ce projet dépasse les frontières de la Bretagne et s'ouvre à celles de l'Europe à travers le projet EuroVelo.

Le champ des Roches à Pleslin-Tréguier / Plouasne

La vallée de la Rance et la Maison-Matour

400 mètres du bourg, sous les pieds Roger Verce, auteur de l'ouvrage «Capitaine Conan» (Prix Goncourt 1934) et de l'ouvrage «Cinéma des Ducs de Bretagne», le parcourus est une invitation au voyage dans le temps. Pleslin-Tréguier, en quittant la Côte d'Armor, de rejoindre la forêt légendaire de Brocéliande et les Côtes d'Armor, le parcourus est une invitation au voyage dans le temps.



Accès et transports

Accès et transports

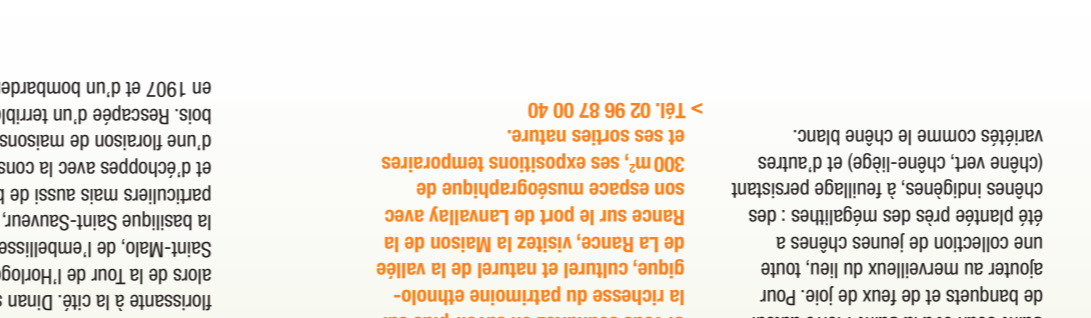
Accès et transports

Accès et transports

À voir à visiter le long du parcours



La ville est restée presque intacte 1944, la ville est restée presque intacte




La Petite cité de Caractère de Léhon et son église abbatale

La construction du canal d'Ille et Rance

La construction du canal d'Ille et Rance

La construction du canal d'Ille et Rance



La villa gallo-romaine et l'aménagement des Faluns... matériel

La villa gallo-romaine et l'aménagement des Faluns... matériel



Le château de Hac au Quion

Les façades ayant été pu modi-

Les façades ayant été pu modi-

Les façades ayant été pu modi-



Les Faluns... matériel

Les Faluns... matériel



Le schéma vélo départemental

5 grands itinéraires aménagés en Côtes d'Armor par le Département.

5 grands itinéraires aménagés en Côtes d'Armor par le Département.

5 grands itinéraires aménagés en Côtes d'Armor par le Département.



Le schéma vélo départemental

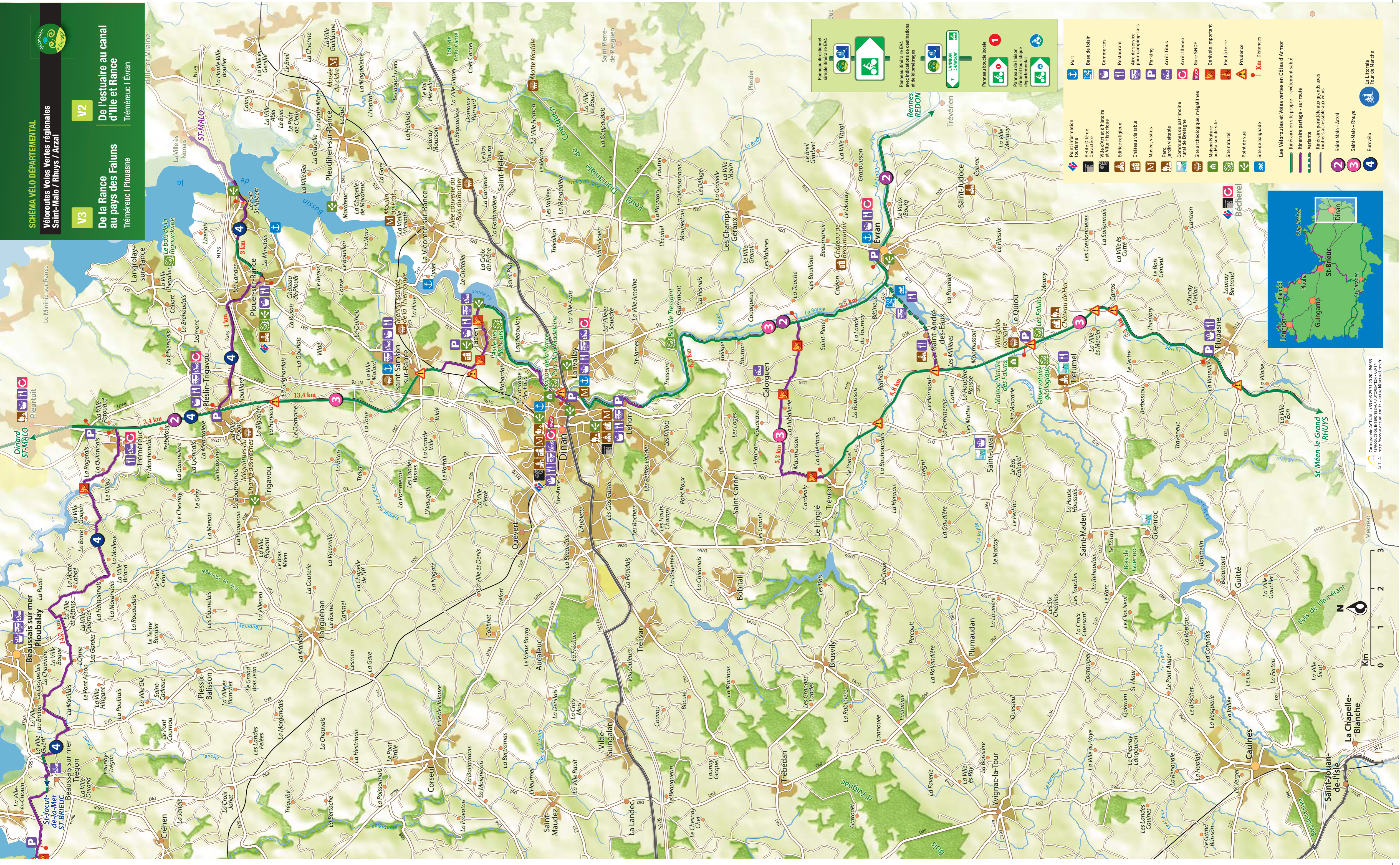


Le schéma vélo départemental

5 grands itinéraires aménagés en Côtes d'Armor par le Département.

5 grands itinéraires aménagés en Côtes d'Armor par le Département.

5 grands itinéraires aménagés en Côtes d'Armor par le Département.



Panneau directionnel simple linéaire EV4

Panneau itinéraire EV4, destinations et de kilométrages

Panneau boucle locale

Panneau de liaison itinéraire départementale

Point information tourisme

Port

Base de loisir

Commerces

Restaurant

Aire de service pour camping-cars

Parking

Arrêt Tibus

Arrêt Illeneo

Barre SNCF

Dévié important

Pied à terre

Prudence

Site de baignade

Site archéologique, mégalithes

Maison Nature ou Maison de site

Site naturel

Point de vue

Distances

Les Véloroutes et Voies vertes en Côtes d'Armor

Itinéraire en site propre - revêtement sable

Variante

Itinéraire parallèle aux grands axes

routeurs parallèles aux axes

Saint-Malo - Arzal

Saint-Malo - Rhys

Eurovélo

La Littorale Tour de Manche



Cartographie ACTUAL - 433 003 25 31 20 - P0053
REPRODUCTION INTERDITE SAUF AUTORISATION - 0314
ACTUAL - <http://www.actuel.fr> - actual@actuel.fr