

DÉCOUVERTE

AUX VALLONS EN BRETAGNE



2.5 km



1h45  
Facile

#C1

Vallons  
en Bretagne


VIRÉES D'EXCEPTION


**GUIPRY-MESSAC**

*Circuit d'interprétation des Corbinières*

#C1

# CIRCUIT DES CORBINIÈRES

 Départ : Parking Bois de Boeuves


 Balisage : jaune

 Sentier

 Parking

 Table de pique-nique

 Point de vue



## À découvrir

### 1 Le Bois de Boeuves

Ce bois abrite en majorité des espèces végétales méditerranéo-atlantiques surplombe la vallée de la Vilaine. Il remonte vers le nord par la vallée de la Vilaine. Il accueille aussi de nombreuses espèces d'oiseaux nicheurs. Il est traversé par le viaduc des Corbinières qui est un site d'hivernage pour des chauves-souris.

### 2 La Vallée des Corbinières

Massif boisé de 800 hectares au relief très marqué au creux duquel se loge la Vilaine creusant un méandre de 70 mètres. Depuis l'époque gallo-romaine la Vallée des Corbinières est un passage stratégique.



# Bois de Baron

## D 127

### 3 Le Viaduc des Corbinières



# de rière

# La vallée de Corbinières

Vallons  
en Bretagne

VIRÉES D'EXCEPTION





**GUIPRY-MESSAC**

## CONNEXIONS

Circuit #GM2 - L'Ermitage de Boeuvres - 6,7 km, Guipry-Messac  
Circuit #GM3 - Circuit des Seigneurs - 8,5 km, Guipry-Messac

## DÉCOUVERTES

La Vallée de la Vilaine  
La location de Canoë - Kayak Heyoka

Retrouvez les coordonnées GPX de ce circuit ainsi que les autres randonnées du territoire sur :

[www.vallonsenbretagne.fr](http://www.vallonsenbretagne.fr)  
[tourisme@vallonsdehautebretagne.fr](mailto:tourisme@vallonsdehautebretagne.fr)

