

LE PARCOURS

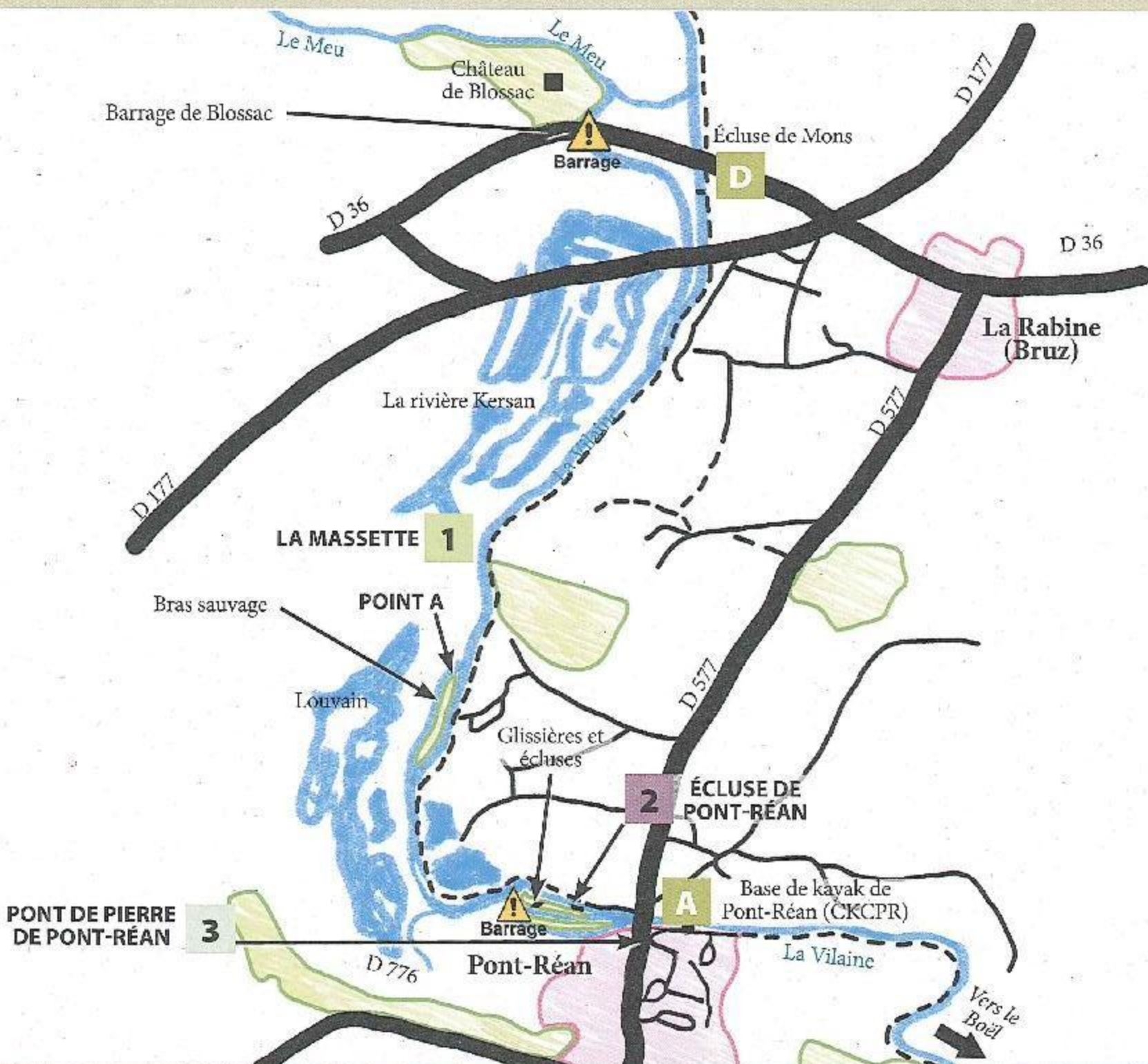
Départ : Écluse de Mons

Arrivée : Club de kayak de Pont-Réan

Accès : de Bruz, prendre la D36 en direction de Bréal sous Montfort jusqu'à l'écluse de Mons.

Parcours :

embarquement au ponton de l'écluse. Au point A, prendre à droite le bras sauvage. Au niveau du barrage de Pont-Réan, prendre à gauche vers l'écluse. Descendre la glissière sur votre droite, ou débarquer au ponton et réembarquer de l'autre côté de l'île. L'arrivée se trouve après le pont de pierre, au niveau de la cale.



CANOË KAYAK CLUB DE PONT-RÉAN

02 99 42 28 95
06 81 67 48 64
www.ckcpr.fr
ckc.pontrean@orange.fr

EN CAS D'URGENCE

Pompiers : 18
Samu : 15
Police : 17

DIVERS

Écluse de Mons Pont-Réan



LES MASSETTES, DES FLEURS EN FORME DE CIGARE



La massette pousse au bord des eaux calmes, et on la voit de loin puisqu'elle peut atteindre 2 m de hauteur. Elle possède de longues feuilles en forme de ruban, mais ce qui la rend remarquable, c'est sa floraison : un épi brun foncé en forme de cigare, constitué par l'ensemble des fleurs femelles. Au dessus, un épi brun

clair, moins compact, est constitué des fleurs mâles qui disparaissent au cours de la saison. La pollinisation est assurée par le vent, ainsi que la dispersion des graines. Cette plante possède des tiges souterraines, les rhizomes qui contribuent à stabiliser les berges des cours d'eau.

LE SAVIEZ-VOUS ?


Riches en amidon, les rhizomes furent utilisés pour produire de la farine. Les jeunes pousses sont comestibles. Les feuilles peuvent servir pour la confection de nattes ou sacs tressés. Ses fleurs sont appréciées dans les bouquets secs. Enfin, les massettes commencent à être utilisées pour leurs propriétés d'épuration de l'eau.

L'ÉCLUSE DE PONT-RÉAN

L'écluse, construite en 1881, mesure 4,70 x 27 mètres pour faciliter la navigation des péniches transportant autrefois produits alimentaires et matériaux de construction.

LE SAVIEZ-VOUS ?

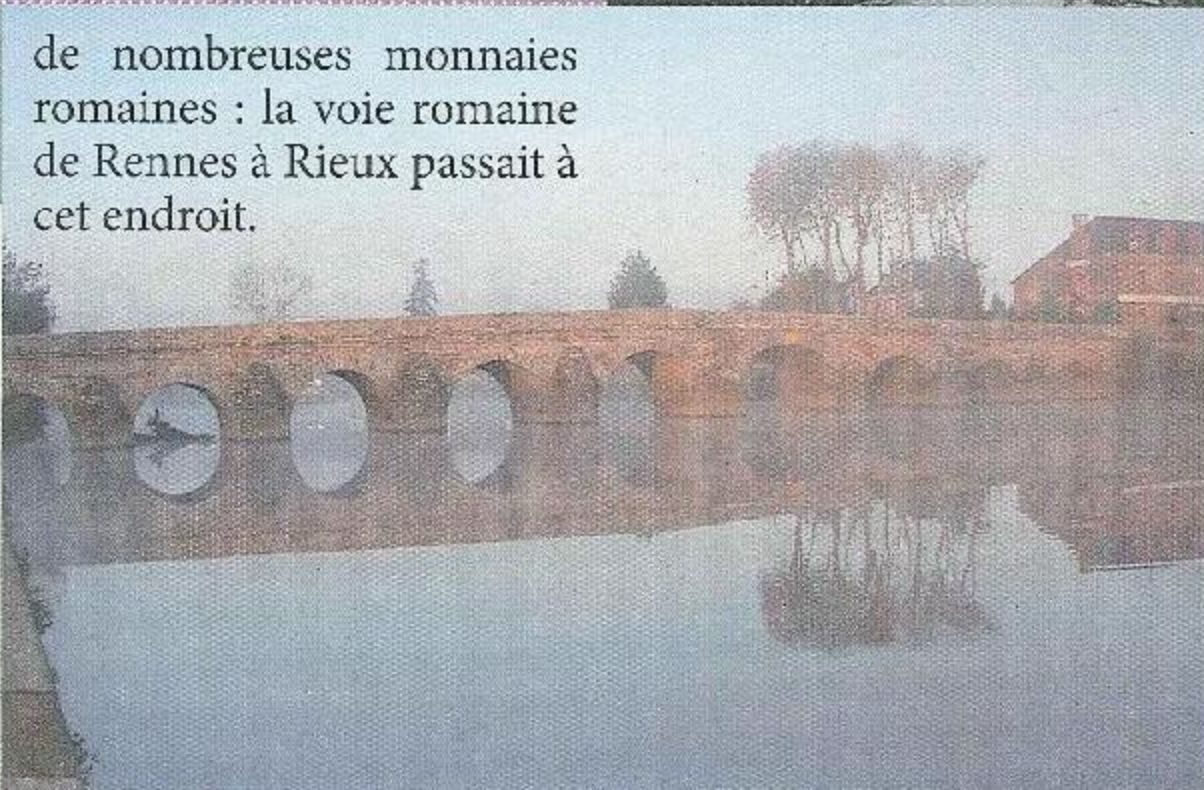
Dès la Renaissance, on voulait canaliser la Vilaine ; ce projet, le 1^{er} français, a été réalisé en une quarantaine d'années. La glissière, une des 1^{ères} d'Ille-et-Vilaine, permet la remontée des poissons et aux canoës le franchissement en toute sécurité du barrage sans descendre de son bateau.



LE PONT DE PONT-RÉAN

Avec neuf arches en schiste rouge, il date de la Gaule romaine. Le pont actuel aurait été édifié en 1767 en remplacement d'un ancien pont formé de piles de pierre et de travées de bois, près duquel auraient été trouvées

de nombreuses monnaies romaines : la voie romaine de Rennes à Rieux passait à cet endroit.



LE SAVIEZ-VOUS ?

Le village de Pont-Réan se trouve sur deux communes, Bruz et Guichen, la cinquième arche en marque la limite. Les origines du nom : Réan de Réance, droit de péage pour passer le pont et Ran du Celte traduction de grenouille.

