



Etape 3 Le Belvédère du Tertre Gris

A cheval sur les communes de Pancé, Poligné et Pléché, le site du Tertre Gris est un lieu chargé de la mémoire du temps : mémoire géologique, historique, industrielle et environnementale. Sept stations de découverte sont situées le

long du chemin près des rives du Semnon. Selon le sens de votre visite, vous serez ainsi amené à : lire le paysage (Belvédère sur la départementale avant Pancé), comprendre le «Volcan» et la géologie du Tertre, goûter ses légendes (au sommet et au pied du volcan).



Etape 4 Eugène Aulnette (1913-1991)

Artiste, militant culturel breton, écologiste, tiers-mondiste, Eugène marqua le Sel de Bretagne de son empreinte. Jusqu'à son décès en septembre 1991, il n'était pas rare de croiser ce personnage original et chaleureux, déambulant dans

le bourg avec son âne. Travaillant le bois, le granit, le schiste et le plâtre, son œuvre trouvait essentiellement son fondement dans l'art chrétien et breton. En 1979, son talent fut récompensé par le Grand prix des Métiers d'Arts. Un musée au Sel, ouvert en 2007, lui est dédié. (Gratuit. Ouvert toute l'année, le dimanche après-midi, tous les après-midi sauf le mardi en juillet-août. Tél. 02 99 43 14 40.)



Etape 5 La Croix Guénard à La Bosse-de-Bretagne

Insolite ! D'après la légende, le carrefour de la Croix-Guénard, au lieu-dit « Les Brûlons », servait de lieu de rendez-vous aux sorcières du pays. Le fantôme d'un prêtre sans tête errerait régulièrement la nuit aux abords de cette croix,

qui marque le carrefour de cinq chemins. Il s'agirait du spectre d'un martyr local, massacré pendant la Révolution par la troupe républicaine. La commune possède également un terrain de motocross international situé dans un cadre naturel de 35 hectares.

Pause nature : Étang de la Gaudinière, au nord du bourg, aménagé pour la pêche, avec parcours santé, terrain multisports, aires de jeux et de pique-nique.

Vélo Promenades®

au pays des Portes de Bretagne

Ce sont des boucles de promenades (de 10 à 46 km) qui permettent de partir à la découverte du patrimoine local et de profiter des services de proximité. Elles empruntent principalement des petites routes. Elles ne sont pas prioritaires sur les véhicules à moteur et peuvent sur de courtes sections utiliser des routes plus fréquentées. Prudence ! A chaque fois que cela est possible, elles cheminent sur les itinéraires en sites propres réservés aux circulations non motorisées.

Itinéraires balisés : Ponctuellement, avec le numéro du circuit !

⚠ Règles de sécurité et de bonne conduite

Avant de partir, n'oubliez pas de vérifier l'état du vélo, ses réglages et équipez-vous d'une trousse de réparation et à pharmacie. Le port du casque est recommandé. Respectez le code de la route et roulez en file indienne. Emportez un en-cas et de l'eau. Respectez la propriété privée. Préservez la nature en utilisant les poubelles à disposition. Bonne balade !

Pour nous signaler toute anomalie rencontrée sur le circuit (problème de panneau, de route...), merci de contacter

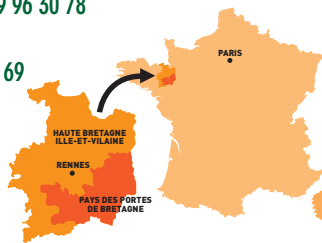
La Communauté de communes de Moyenne Vilaine et Semnon (service tourisme 02 99 43 70 80)

Retrouvez les autres Vélo Promenades sur

www.moyennevilaine-semnon.fr

Contacts :

- Maison de La Roche aux Fées, Essé (saisonnier) 0 820 205 235 (0,09 € TTC/mn)
- OT La Guerche de Bretagne : 02 99 96 30 78
- OT Vitry : 02 99 75 04 46
- SI Bain de Bretagne : 02 99 43 98 69
- SI Martigné-Ferchaud (saisonnier) : 02 99 47 84 37
- SI Messac-Guipry (saisonnier) : 02 99 34 61 60



Découvrez d'autres Vélo Promenades en Haute-Bretagne Ile-et-Vilaine : <http://balades.bretagne35.com>



Remerciements à la FFCT et aux associations de cyclotourisme qui ont participé au projet. Cette réalisation a été cofinancée par l'Union Européenne dans le cadre du programme LEADER.

Vélo Promenades®

au pays des Portes de Bretagne

LA VALLÉE DU SEMNON

DÉPART A BAIN-DE-BRETAGNE



Variante : 14 / 25km



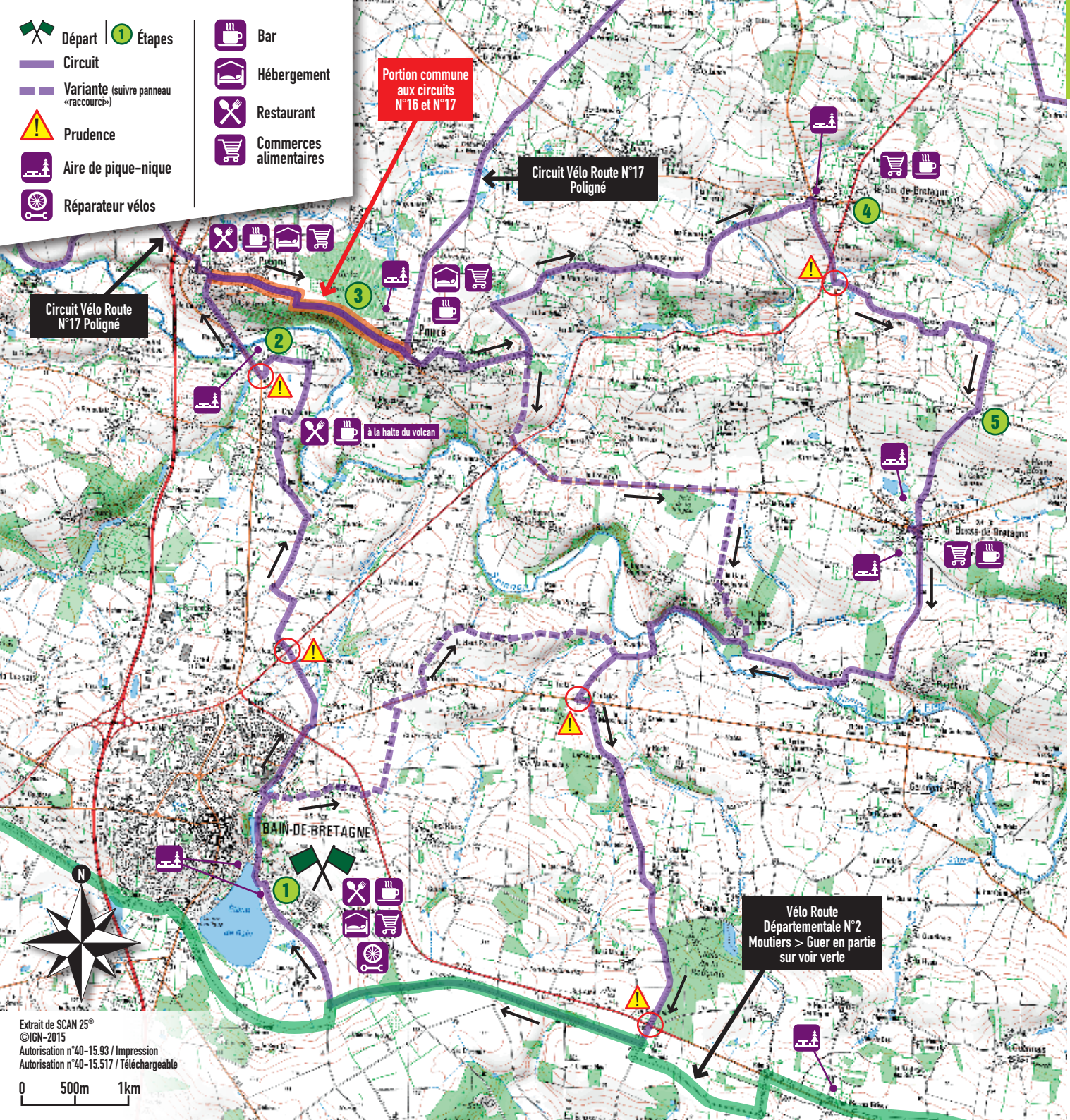
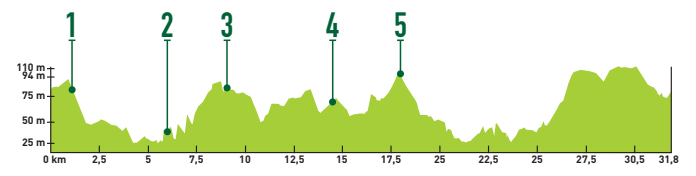
Niveau : Soutenu



Vélo de route ou tout chemin



Ce circuit traverse la riche vallée du Semnon, aux multiples facettes : patrimoine historique ou naturel, site d'exception ou insolite... un paysage composé de verts ou de bleus, en fonction de la présence de bois ou de cours d'eau et d'étangs. De nombreux panoramas ponctuent le parcours très en relief, mais moins sportif sur la fin car vous emprunterez 3 kilomètres de voie verte, aménagée sur une ancienne ligne ferroviaire (voie Messac-Châteaubriant).



Extrait de SCAN 25®
©IGN-2015
Autorisation n°40-15.93 / Impression
Autorisation n°40-15.517 / Téléchargeable



Etape 1 Bain-de-Bretagne

Ville pittoresque et commerçante, Bain-de-Bretagne est bâtie en amphithéâtre sur la crête et les versants d'un coteau de 109 mètres d'altitude, dominant un lac de 37 hectares. Des balades insolites : anciens lavoirs, église, chapelle, anciennes tanneries, etc. Un moulin à vent du XVIIIème siècle perché sur la butte de Bertaud a été restauré et fonctionne chaque jour pour le plaisir des habitants et des visiteurs. Plusieurs types de farines sont moulues sur place à la meule de pierre. (Payant. Ouvert certains dimanches après-midi de l'année. Groupes sur réservation. Tél. : 02 99 43 72 53).

Pause nature : Les bords de l'étang, nommés « Trocadéro » sont aménagés pour la balade, avec aires de jeux et de pique-nique.



Etape 2 La Halte du Volcan

Pour une agréable découverte, entrez sur le site de La Halte du Volcan qui comprend un parc animalier présentant une diversité d'animaux, venant d'horizons aussi lointains que différents : zébu, porc-épic, lama, autruche... Détente et émerveillement sont au programme de la balade. Et aussi : aire de jeux pour enfants, aire de pique-nique et restaurant sur place. (Ouvert tous les jours. Payant. Tél. 02 99 43 75 65).