

## 2 LA VICOMTÉ

Continuez sur le Chemin de Ronde le long de la falaise boisée. Contournez alors la pointe de la Vicomté puis la pointe de la Jument. Profitez de magnifiques points de vue sur l'estuaire de la Rance et sur Saint-Malo. Rejoignez ensuite l'Anse du Pissot avant d'arriver en haut des escaliers qui vous mèneront au barrage de la Rance.

## 3 BARRAGE DE LA RANCE

Traversez le barrage à pied par le chemin conçu à cet effet. Inauguré en 1966 par le général De Gaulle, le barrage de la Rance est une prouesse technique : il s'agit de la première usine marémotrice au monde à avoir produit de l'électricité à partir des marées.

**Attention :** Le passage peut être momentanément interrompu (environ 10 à 15 min) à chaque heure pile si des bateaux se présentent.

## 4 PARC DE LA BRIANTAIS

Une fois le barrage traversé, vous êtes à Saint-Malo. Montez les marches sur votre gauche et longez le parc qui contourne le cimetière marin. À marée basse, possibilité de passer par la plage du Rosais. Sinon, suivre le Bd du Rosais jusqu'au passage de la Rance sur votre gauche. Empruntez ensuite la rue des Fours à Chaux jusqu'au numéro 20. Engagez-vous alors sur votre gauche. Le parc de la Briantais s'étend sur 27 hectares, entre bois, prairies et allées paysagées. Classé espace naturel départemental, il abrite un manoir du XIXe siècle.

## 5 PARC DES CORBIERES

Entrez dans le parc des Corbières. Parcourez alors le sentier escarpé comprenant de nombreux escaliers, avant de quitter le parc en direction du quartier de Saint-Servan. Variante possible par les rues (non balisée) pour éviter cette section difficile.

## 6 TOUR SOLIDOR

Après avoir quitté le parc, prenez à gauche rue de la Fontaine et passez sous le porche. Marchez ensuite sur le quai Solidor et passez devant la Tour Solidor.

Saint-Servan est un ancien bourg maritime rattaché à Saint-Malo. Il conserve une âme de village avec son marché, ses ruelles et son front de mer. Ancien donjon fortifié, la Tour Solidor, construite au XIVe siècle, domine fièrement l'Anse de Solidor.

## 7 CITÉ D'ALET

Remontez jusqu'à la Cité d'Alet en passant par le chemin de la Corderie. Perchée sur une presqu'île rocheuse, la Cité d'Alet fut le premier site de peuplement de Saint-Malo. Ce promontoire offre un panorama sur Dinard, la baie de Saint-Malo et l'estuaire de la Rance. Le site est marqué par son passé militaire : blockhaus, batteries et un mémorial de la Seconde Guerre mondiale y sont visibles.

## 8 INTRA MUROS

Une fois la Cité d'Alet traversée, redescendez en direction de la plage des Bas Sablons. Longez le port par la digue et passez l'écluse du Naye. Vous apercevrez alors Intra-Muros devant vous. Marchez jusqu'à la porte de Dinan située sur votre gauche.

### Arrivée à St-Malo, porte de Dinan

Pour revenir sur Dinard, vous pouvez emprunter une navette bateau (d'avril à novembre) depuis l'embarcadère situé à proximité de la porte de Dinan. Sinon, des bus font la liaison Saint-Malo - Dinard toute l'année (ligne 516).

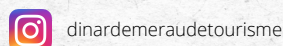


Dinard Côte d'Émeraude Tourisme  
2 Boulevard Féart, 35800 DINARD

0 821 235 500

Service 0,12 € / min  
+ prix appel

info@dinardemeraudetourisme.com



dinardemeraudetourisme



dinardemeraudetourisme



DINARD CÔTE D'ÉMERAUDE TOURISME

BRETAGNE

14,4 KM



4 H



150 M



DIFFICULTÉ



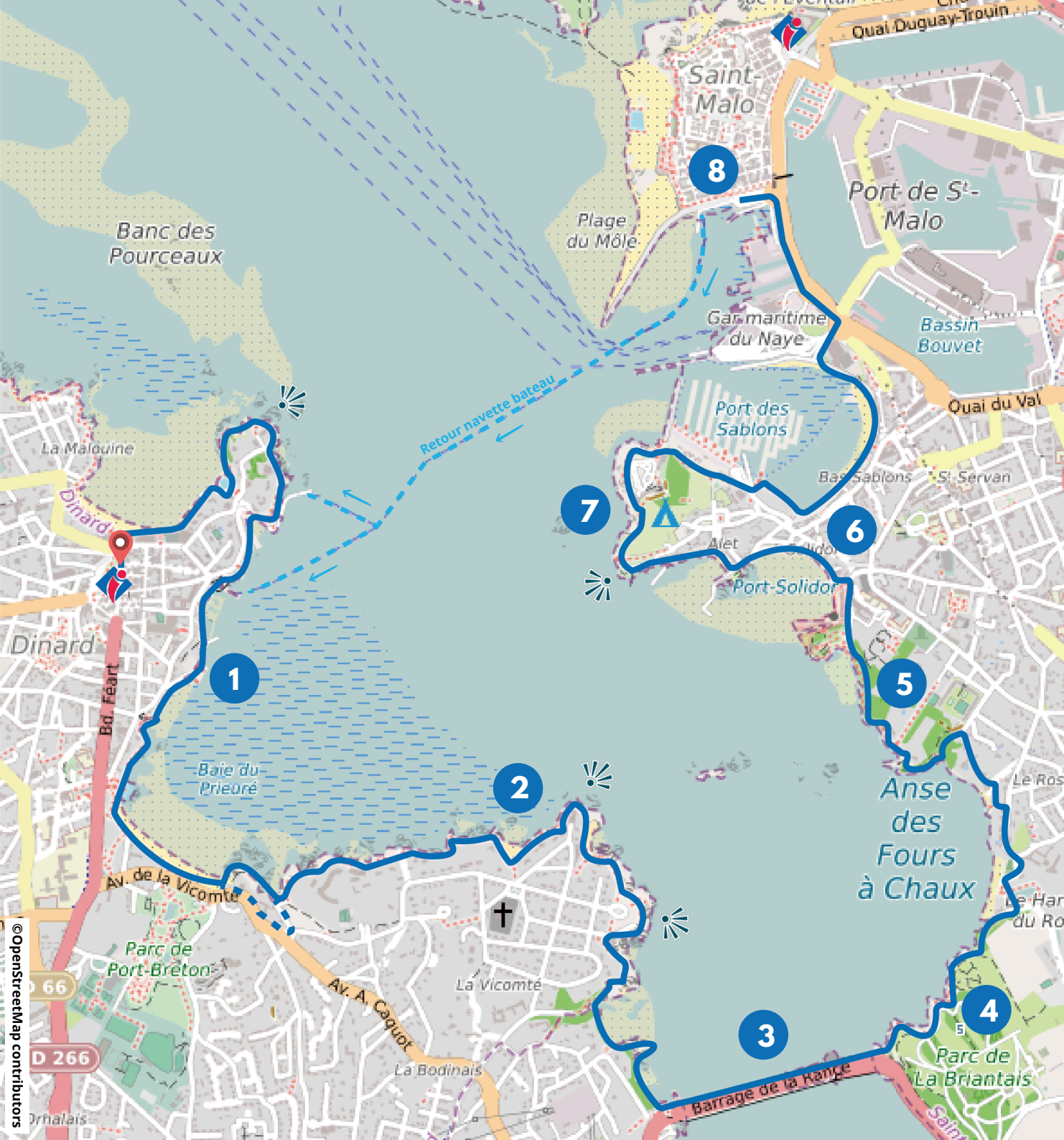
# DINARD

SAINT-MALO PAR LE GR34®





DINARD - LANCIEUX - LA RICHARDAIS - PLEURTUIT -  
LE MINIHC-SUR-RANCE - SAINT-BRIAC-SUR-MER -  
SAINT-LUNAIRE - TRÉMÉREUC

dinardemeraudetourisme.com

FR



## 📍 Départ de l'Office de Tourisme de Dinard

-  Circuit - GR 34
-  Variante marée haute
-  Retour navette bateau
-  Point de vue
-  Étape
-  Bureau Information Tourisme

Suivez le balisage GR34®  
et ne vous éloignez pas du sentier :

- |                 |   |   |   |   |
|-----------------|---|---|---|---|
| GR34®<br>GR34C® |  |  |  |  |
|                 | Tout droit  | Tourner à gauche  | Tourner à droite  | Mauvaise direction  |

Depuis l'Office de Tourisme de Dinard, rejoignez la Promenade des Alliées longeant la plage de l'Écluse. Empruntez la promenade en direction de la pointe du Moulinet. Contournez cette pointe et rejoignez la Promenade du Clair de Lune.

### 1 PROMENADE DU CLAIR DE LUNE

Empruntez la Promenade du Clair de Lune en longeant le port de plaisance sur votre gauche.

Ce chemin piétonnier longe la mer, bordé de palmiers, de plantes exotiques et de rocailles fleuries. Grâce au microclimat local, une végétation méditerranéenne prospère. La promenade offre des vues spectaculaires sur la baie de Saint-Malo, surtout au coucher du soleil. En été, la promenade est éclairée à la nuit tombée, créant une ambiance romantique unique.

Vous arriverez alors à proximité de la plage du Prieuré. Longez là, et, si la marée le permet, descendez sur la plage pour continuer de suivre le GR34®.

**Variante marée haute :** après la plage du Prieuré, empruntez l'Avenue de la Vicomté puis à gauche, la Rue de Port Nican.