

Les chemins bocagers

Malgré le remembrement des terres agricoles, le maillage bocager est resté en partie préservé à Chanteloup. Les haies servaient autrefois de séparation entre les parcelles et de clôture pour les animaux, tout en procurant du bois pour se chauffer et fabriquer des outils.

Les chemins que vous empruntez dans cette balade sont bordés de haies, plus ou moins jeunes, constituées de trois niveaux de végétation : la strate herbacée, les arbustes et les arbres de haut-jet. Chacun de ces étages abrite une faune et une flore spécifique qui contribuent à la richesse de la biodiversité.

Devant l'intérêt écologique des haies, des programmes de replantation sont menés par la Communauté de communes et par la Région.

Le pont de pierre



Le pont se trouve à l'exacte limite de trois communes, Orgères, Bourgbarré et Chanteloup. Il est constitué d'une simple dalle en schiste pourpre qui enjambe le ruisseau de la Halleraie. On dit que les chevaux souffrant de coliques devaient y passer à trois reprises pour être soulagés.

Le pont étant réservé aux piétons, un passage à gué à proximité permettait la traversée des voitures à cheval et des chevaux.

Action

Campagn'art, une association qui a de la voix !

Implantée à Chanteloup depuis 1999, Campagn'Art fait la promotion du théâtre en milieu rural. L'association accueille des troupes de théâtre amateurs et professionnelles dans une programmation annuelle variée, qui permet aux spectateurs de découvrir toutes formes de spectacles de proximité.

Le festival Scènes au logis invite chaque année les spectateurs chez l'habitant. Musique, théâtre, danse, sont alors au rendez-vous dans un cadre intimiste et convivial, propice à l'échange avec les artistes et à la démocratisation de ces pratiques artistiques. En juin, Chante avec les loups vous emmène dans une balade rythmée d'intermèdes musicaux.

Bonnes adresses

Chambres et tables d'hôtes du manoir du Fresche

7, rue du Fresche - Chanteloup
06 62 40 32 88

Gîte Le Moulin des Landes

608, Morihan - Chanteloup
06 79 89 94 42

Kampus 137

2, rue du Tirel - Crevin
02 99 42 02 02

Chanteloup

Balade de Pouez



Départ : Landes de la Grée
ou au Bois du pain



Création graphique : service.com BPLC - Juin 2019 - Crédits photos : © David Le Forestier © Charles Cré

Service Tourisme Bretagne porte de Loire Communauté

42 rue de Sabin 35470 Bain-de-Bretagne

02 99 43 07 44 - tourisme@bretagneportede Loire.fr

Restez connectés à
Bretagne porte de Loire Communauté

bretagneportede Loire.fr

[Bretagne porte de Loire Cté](#)

[bplcommunaute](#)



10,3 km



2h45







Niveau :
facile



Balilage
jaune

À seulement 18 km au sud de Rennes, cette promenade offre une belle diversité de paysages. Entre bois, prairies vallonnées et chemins creux, vous trouverez ici tout le pittoresque de la campagne canteloupéenne.

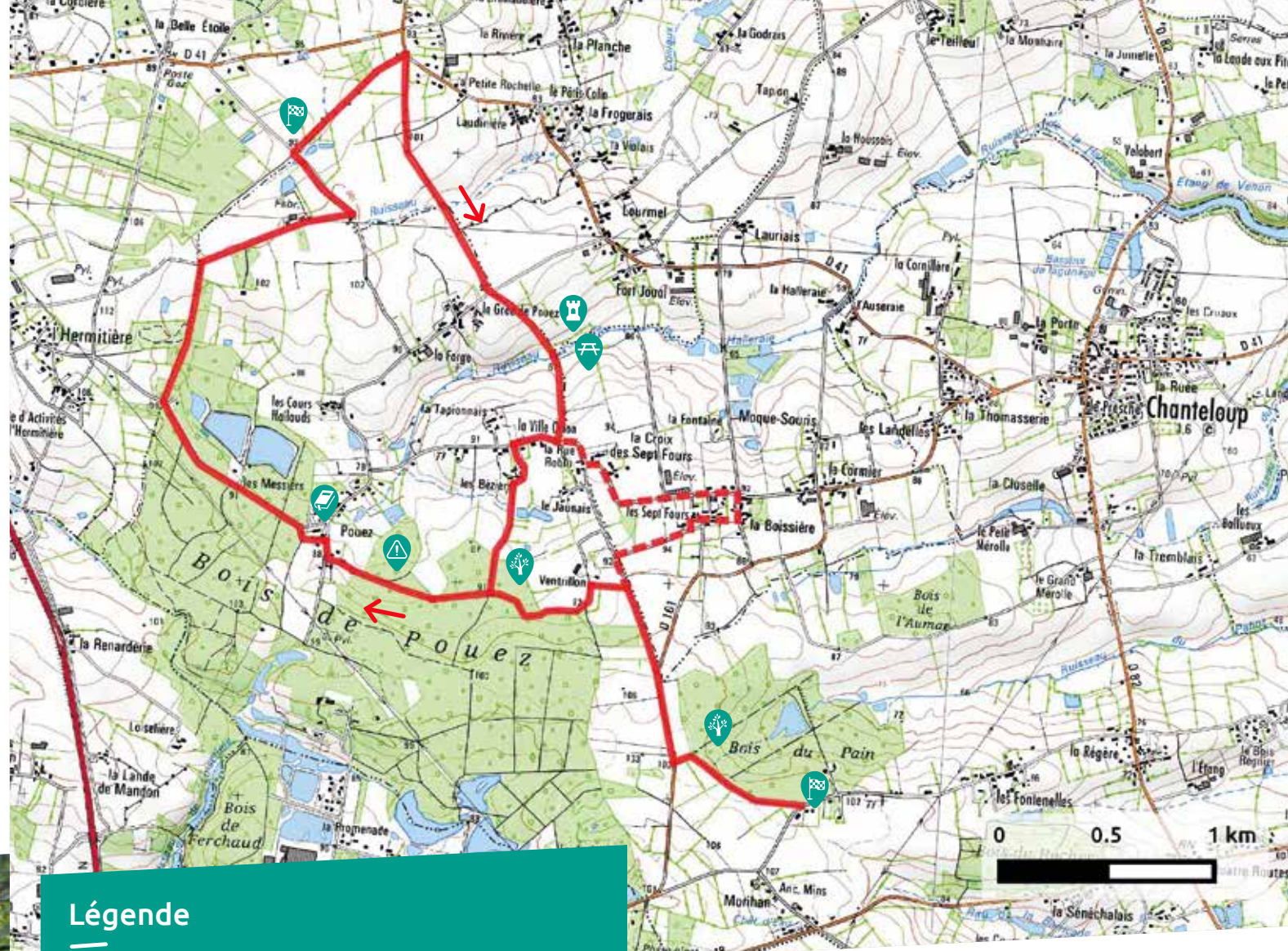
À découvrir

-  Le bois du Pain
-  Le bois de Pouez
-  Le village de Pouez
-  Le pont de pierre

Un peu d'histoire

Le nom de la commune est mentionné pour la première fois en 1347 sous le nom de *Cantu Luppi*, "Chant-du-Loup". Son origine remonte à une époque où la famine sévissait dans la région. On raconte que des loups affamés seraient entrés dans l'église et auraient mis en branle les cloches en voulant grignoter les cordes de celles-ci.

La commune a connu deux fortes épidémies de peste dans son histoire, en 1640 et en 1719. La première, qui dura plus d'un an, a nécessité l'ouverture d'un nouveau cimetière loin du bourg, près des landes de Morihan.



Légende

-  Sens de la visite
-  Variante
-  Tables de pique-nique
-  Passage humide en hiver

Bon à savoir

Les Landes de la Grée se situent à l'est de Chanteloup, à la limite entre Orgères et Bourgbarré. Un autre départ est possible au Bois du Pain, au sud de la commune, près du lieu-dit les Fontenelles.

Crevin, Village étape

La commune de Crevin a été labellisée Village étape. C'est le second sur Bretagne porte de Loire Communauté après Grand-Fougeray en 2010. La commune présente une offre de services aux usagers de la route suffisante pour qu'ils puissent y déjeuner, dormir, ou simplement faire le plein de carburant ou prendre un café. Alternative aux aires de service, ce label joue aussi un rôle de sécurité routière.

