




DÉPART des circuits N°72, 43 : base de loisirs

La Ville Cuite

35500 Saint-M'Hervé

N 48.1505961 : W 1.1124671



FICHE RANDO' N°18

COMMUNES
BOURGON
LA CHAPELLE-
ERBRÉE
SAINT-
M'HERVÉ

72 Tour pp plan d'eau de Haute-Vilaine

14,5 km de chemins, balisés dans le sens des aiguilles d'une montre avec une passerelle de 90 m qui traverse le plan d'eau et permet de faire 2 boucles de 7,2 km à l'Ouest comme à l'Est. Le plan d'eau sert d'écrin à des circuits pédagogiques.

43 Circuit du Champ Dolent

16,3 km dont 4 km de route, balisé dans le sens inverse des aiguilles d'une montre.



La Vilaine prend sa source à quelques kilomètres à l'Est, à Juvigné en Mayenne. Le barrage construit en 1982 pour soutenir l'étiage en été et protéger des crues l'agglomération rennaise en hiver a profondément modifié les paysages. Le plan d'eau de la Haute-Vilaine délivre ses secrets peu à peu notamment depuis qu'on peut en faire le tour à pied, cheval ou VTT en offrant désormais de multiples possibilités de découvertes et activités de pleine nature.

Une réserve ornithologique est présente en queue de barrage au Nord-Ouest de Bourgon, avec un observatoire au lieu-dit Plessis.

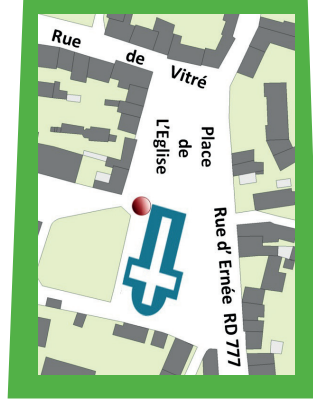

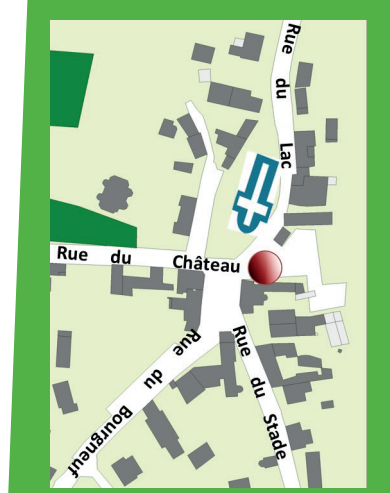
la Gélinière et la mairie de Bourgon.



4 km dont 1,6 km de route, balisé dans le sens des aiguilles d'une montre. Possibilité de longer la rive Sud du plan d'eau vers le barrage à l'Ouest, vers Bourgon à l'Est ou de traverser la passerelle à la Hunaudalie pour rejoindre la rive Nord (circuit 72).

44 Circuit de la Hunaudais

10 km dont 3 km de route, balisé dans le sens des aiguilles d'une montre.



41 Circuit des Requetis

7,2 km dont 3 km de route, balisé dans le sens des aiguilles d'une montre.



43 Circuit du Champ Dolent

16,3 km dont 4 km de route, balisé dans le sens inverse des aiguilles d'une montre.



Labelisé FFR

42 Circuit de la Paillardière

10 km dont 3 km de route, balisé dans le sens des aiguilles d'une montre.

43 44 72
41 42

VITRÉ
COMMUNAUTE



Plan d'eau de Haute-Vilaine
© M. Jurlot

N 48.141240 : W 1.101174

DÉPART des circuits N°44, 72 : Place du cimetière

35500 La Chapelle-Erbrée

N 48.178333 : W 1.116805

DÉPART des circuits N°41, 42, 43 : Place de l'église

35500 Saint-M'Hervé

