

COMMUNES  
 CHAMPEAUX  
 LANDAVRAN  
 MONTREUIL-  
 SOUS-PÉROUSE  
 POCÉ-LES-BOIS  
 TAILLIS  
 VAL D'IZÉ  
 VITRÉ

# FICHE RANDO' N°19



Plan d'eau de la Cantache  
 © M. Julliot

15	16	74	VITRÉ COMMUNAUTÉ	
12	13	14		
8	9	11		
6	7			



Le plan d'eau de la Cantache est omniprésent sur l'ensemble de ces circuits. Mis en eau en 1995, il est devenu un espace de loisirs fort apprécié par la population locale : pêche, ornithologie, randonnée...



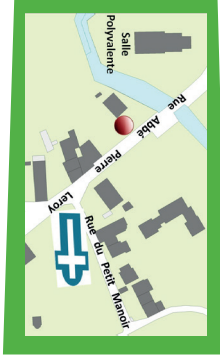
## DÉPART du circuit N°74 :

**Pocé-les-Bois, Villaumur**  
 N 48° 7' 39,998 ; W 1° 17' 39,863  
 Entre Pocé-les-Bois et Saint Jean-sur-Vilaine par la D857.  
 suivre les panneaux Barrage de la Cantache.



## DÉPART du circuit N°8 :

**La Ville en Bois**  
**35500 Montreuil-  
 sous-Pérouse**  
 N 48.136471 ; W 1.274078



## DÉPART des circuits N°6, 7, 9 : Place de la mairie

N 48.15046 ; W 1.23619



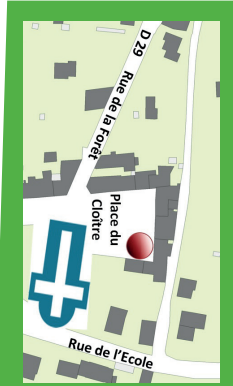
## DÉPART des circuits N°11, 12 :

**Place du café**  
**35500 Landavran**  
 N 48.158118 ; W 1.288147



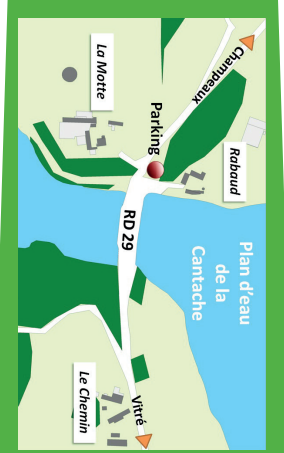
## DÉPART des circuits N°12, 14, 16 : Place du cloître

N 48.14773 ; W 1.31139



## DÉPART des circuits

**N°13, 15, 16 :**  
**Parking de Rabaud**  
**35500 Champeaux**  
 N 1.274381 ; W 48.136881



## 74 Tour de la Cantache

12 km de chemin, balisé dans le sens inverse des aiguilles d'une montre.  
 Suivre les rives du plan d'eau.



## 16 Circuit de la passerelle des tourbières

9 km dont 3,6 km de route, balisé dans le sens des aiguilles d'une montre.



## 15 Sentier du menhir

5 km dont 1,2 km de route, balisé dans le sens inverse des aiguilles d'une montre.

## 14 Circuit de la Vallée du Palet

7 km dont 4,3 km de route, balisé dans le sens des aiguilles d'une montre.

## 13 Circuit de la Corbanne

7,2 km dont 3,3 km de route, balisé dans le sens des aiguilles d'une montre.

## 12 Circuit du Péan

9 km dont 6,4 km de route, balisé dans le sens des aiguilles d'une montre.

## 11 Circuit de Camaret, chat trossé

3,5 km dont 1,9 km de route, balisé dans le sens inverse des aiguilles d'une montre.

## 10 Circuit du chêne vert

Voir fiche 20.



## 9 Circuit de la Ville Verte

25 km dont 11,6 km de route, balisé dans le sens des aiguilles d'une montre.

## 8 Circuit des chênes

9,4 km dont 3,4 km de route, balisé dans le sens des aiguilles d'une montre.



## 7 Circuit des petits ponts de bois

7,7 km dont 1,4 km de route, balisé dans le sens des aiguilles d'une montre.

## 6 Circuit au cœur du vallon

7 km dont 3,5 km de route, balisé dans le sens des aiguilles d'une montre.



Labellisé FFR

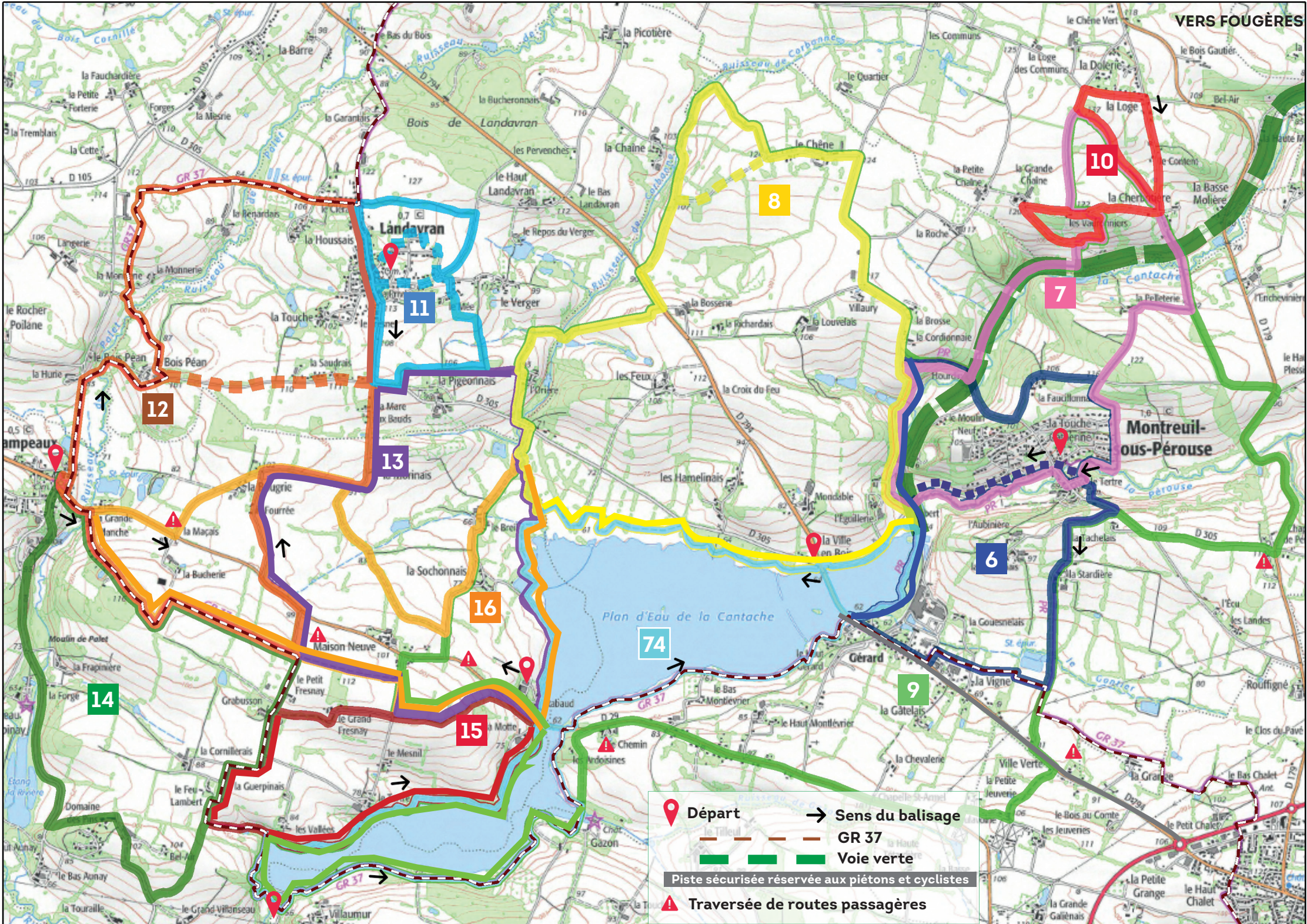


Labellisé FFR



Labellisé FFR





 **Départ**       **Sens du balisage**  
 **GR 37**  
 **Voie verte**  
 **Traversée de routes passagères**

Piste sécurisée réservée aux piétons et cyclistes