

## 21 Circuit du Poirier

5,2 km dont 2,1 km de route, balisé dans le sens des aiguilles d'une montre.

## 22 Circuit du Ruisseau de Guines

18 km dont 13,6 km de route, balisé dans le sens inverse des aiguilles d'une montre.

Par variante 1 : 12,6 km dont 9 km de route.  
Par variante 2 : 16,3 km dont 11,6 km de route.  
Par variantes 1 et 2 : 10,5 km dont 6,1 km de route.

## 23 Circuit des Diligences

11,6 km dont 6,1 km de route, balisé dans le sens des aiguilles d'une montre.

Par variante 1 : 4 km dont 2,2 km de route.  
Par variante 2 : 9,6 km dont 4,5 km de route.  
Par variantes 2 et 3 : 6,7 km dont 3,2 km de route.  
Par variante 3 : 8,2 km dont 4,5 km de route.  
Par variante 4 : 10,5 km dont 6,2 km de route.



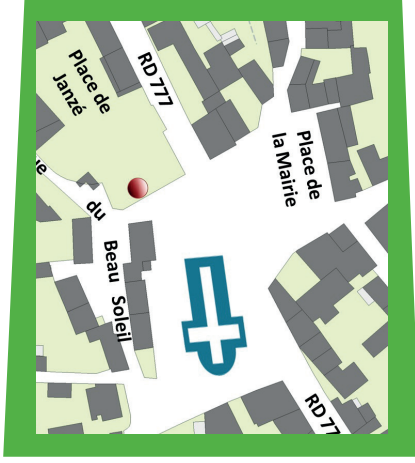
Domagné est connu pour être le siège de la Cidrierie Raison qui transforme 35 000 tonnes de pommes par an (non ouverte à la visite). Une autre curiosité vaut le détour : la Promenade des Miniatures (accès libre et gratuit). Découvrez les monuments miniatures réalisés par Henri Chesnais, un artiste local : Le Mont Saint Michel, le Parlement de Bretagne, le Château de Châteaugiron... Poursuivez votre pause au nouveau parc de loisirs du Poirier : plan d'eau, tables de pique-nique, jeux pour enfants...



Eglise de Louvigné-de-Bais



Les carrières Pigeon sont implantées sur la commune de Louvigné-de-Bais depuis 1948. Microgranite et corréenne (pierre grise) sont extraits de cette immense carrière qui emploie 57 salariés et alimente la plupart des chantiers à 50 km à la ronde.  
L'église Saint Patern, modèle-type des édifices paroissiaux de Haute-Bretagne sous l'ancien-régime, est d'origine romane (XI<sup>ème</sup> siècle) dont il ne subsiste qu'une ancienne chapelle seigneuriale bordant le chœur au septentrion. Elle a été reconstruite au XVI<sup>ème</sup> siècle en style gothique flamboyant puis agrandie au XVIII<sup>ème</sup>. Ne pas manquer les vitraux des XV<sup>ème</sup> et XVI<sup>ème</sup> classés MH.



N 48.047952 ; W 1.331693

**DÉPART du circuit N°23 :**  
**Place de l'église 35680 Louvigné-de-Bais**

COMMUNES  
**DOMAGNE  
LOUVIGNÉ-DE-  
BAIS**

# FICHE RANDO' N°9



Les miniatures de Domagné

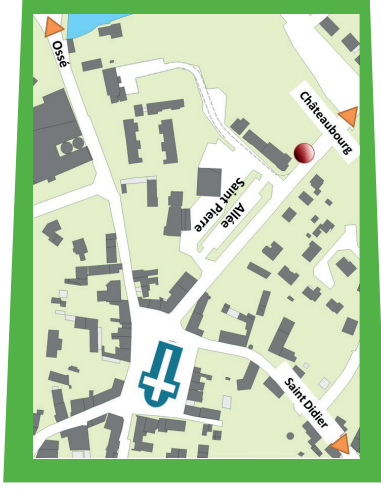


21  
22  
23

VITRÉ  
COMMUNAUTE

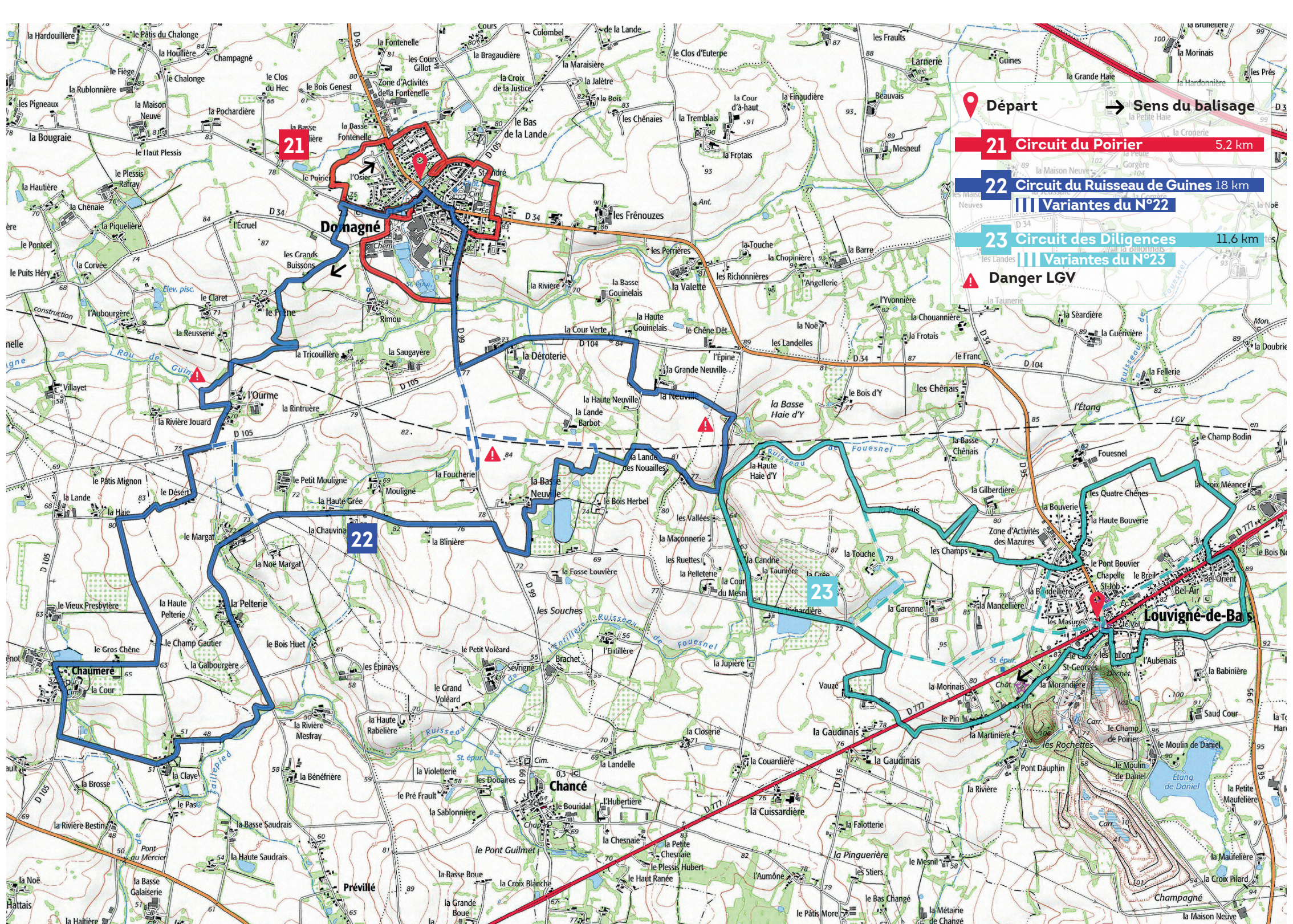
Domagné est connu pour être le siège de la Cidrierie Raison qui transforme 35 000 tonnes de pommes par an (non ouverte à la visite). Une autre curiosité vaut le détour : la Promenade des Miniatures (accès libre et gratuit). Découvrez les monuments miniatures réalisés par Henri Chesnais, un artiste local : Le Mont Saint Michel, le Parlement de Bretagne, le Château de Châteaugiron... Poursuivez votre pause au nouveau parc de loisirs du Poirier : plan d'eau, tables de pique-nique, jeux pour enfants...

PAUSE  
NATURE



N 48.074148 ; W 1.39697

**DÉPART des circuits N°21, 22 :** Rue Saint-Pierre  
(route de Châteaubourg-d'arrière la boulangerie)  
**Parking du centre commercial 35113 Domagné**



**Départ** → **Sens du balisage**

**21** **Circuit du Poirier** 5,2 km

**22** **Circuit du Ruisseau de Guines** 18 km

III **Variante du N°22**

**23** **Circuit des Diligences** 11,6 km

III **Variante du N°23**

**Danger LGV**