

V EN VADROUILLE

AUX VALLONS EN BRETAGNE

 17,1 km

 4 h 30
Moyen











#G03

Vallons
en Bretagne
VIRÉES D'EXCEPTION

GOVEN
L'Ermitage

GO3 CIRCUIT DE L'ERMITAGE

-  Départ : médiathèque
-  Balisage : jaune
-  Circuit

-  Parking
-  Epicerie
-  Toilettes
-  Restaurant
-  Bar/Café



À découvrir

1 La mare de l'Ermitage

La mare de l'Ermitage tout près de la Chapelle fait partie du site protégé de la vallée du Canut et abrite une faune très riche : triton palmé, triton marbré, salamandre tachetée, notonecte, dytiques, grenouille verte, grenouille agile, demoiselle, achnée bleue, petite nymphe, agrion jouvencelle.

2 Chapelle de l'Ermitage



Cette chapelle est construite sur l'emplacement d'un ancien sanctuaire du VIIème siècle et doit son nom à l'habitation d'un ermite supposé être Saint-Thurial.

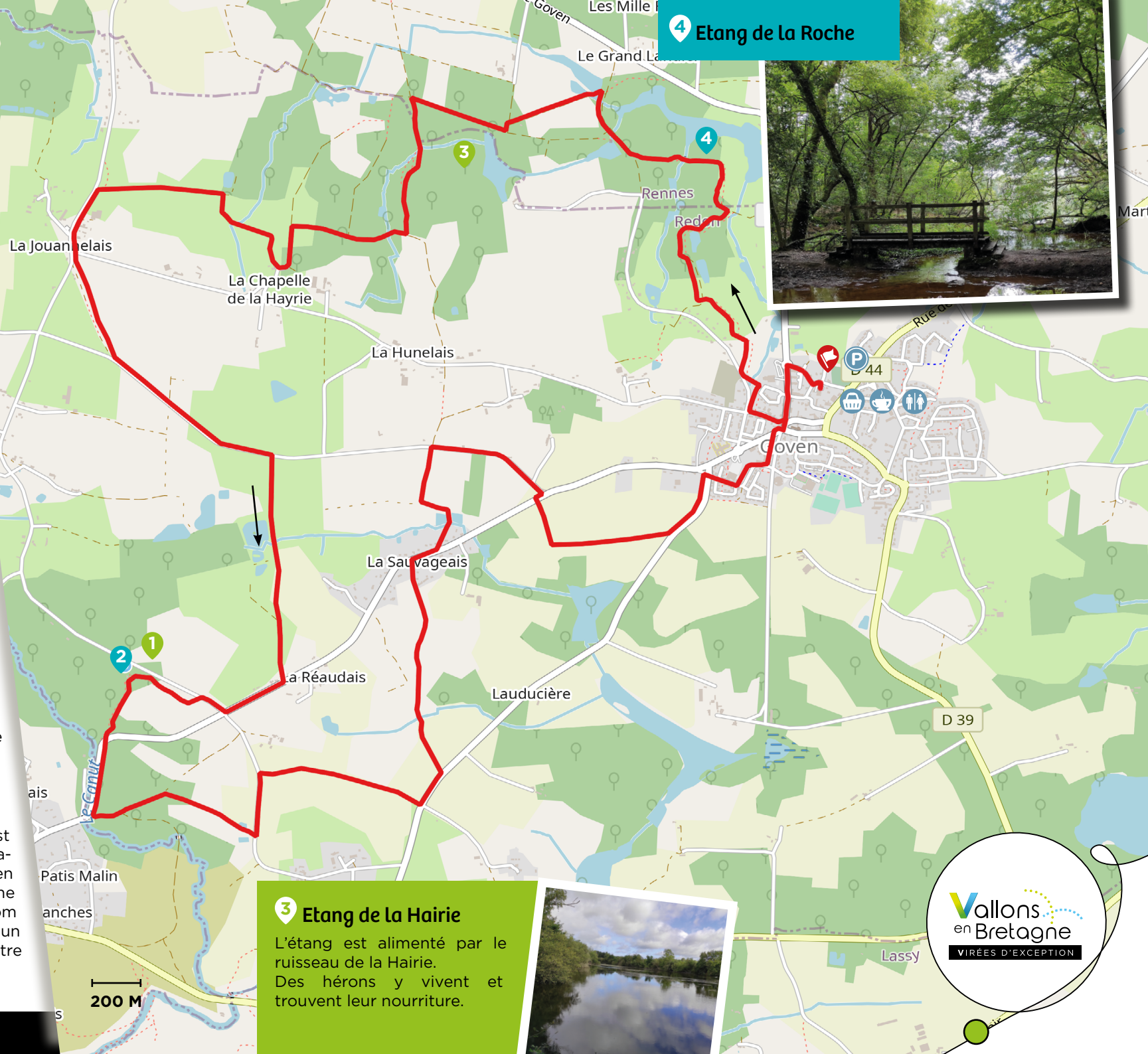
200 M

3 Etang de la Hairie

L'étang est alimenté par le ruisseau de la Hairie. Des hérons y vivent et trouvent leur nourriture.



4 Etang de la Roche





AUX ALENTOURS

- Circuit # LA1 Les Landes 9 km, Lassy
- Circuit # LA2 Les Ruisseaux 10,5 km, Lassy
- Circuit # BA2 La Ploterais 8,4 km, Baulon

Retrouvez les coordonnées GPX de ce circuit ainsi que les autres sentiers de randonnée du territoire sur :

www.vallonsenbretagne.fr

