



Retrouvez d'autres Balades & Randos et toutes les informations touristiques de Fougères Agglomération sur : destination-fougères.bzh



Un problème rencontré sur l'itinéraire, signalez-le-nous sur : sentinelles.sportsdenature.fr

EN CAS D'URGENCE appelez le **112**

Règles de sécurité et de bonne conduite

- Étudiez votre itinéraire avant de partir.
- Informez-vous des conditions météo.
- Respectez le code de la route.
- Restez sur les sentiers balisés et ne pénétrez pas sur les propriétés privées.
- Conservez vos déchets.



La mairie de Laignelet, Fougères Agglomération et Destination Fougères remercient les personnes et partenaires qui ont contribué à la réalisation de ce circuit.

Mémoires - BGV Création - Fonds de carte - © Map Tiler - © OpenStreetMap, Crédits photos © Région Bretagne, Service de l'Inventaire du Patrimoine Culturel, Véronique Samson, Office de Tourisme Destination Fougères - Soeur Hélène Vannier - Association Les Amis des Verriers - Association La Silène - Extrait AI Men n°8 1887 - AM Fougères-11 F14-710

Près de l'église, côté ouest, se trouve la tombe de Jeanne le Royer, Soeur de la Nativité (1731-1798). Mystique, la vie de Jeanne est jalonnée de visions, extases et prophéties. Elle est la prophétesse de la Révolution française de 1789.

INFO +

- TOILETTES - POINT D'EAU
- Aire de Pique-Nique
- Jardin de la mairie à Laignelet
- Étang de Groslay à Fougères
- Centre social à Fougères
- BOULANGERIE-ÉPICERIE PATRICE BRASSET
7 avenue du Maine
Tél. 09 86 58 05 70
- CAFÉ-RESTAURANT LA FORGE
16 avenue du Maine
Tél. 02 99 94 45 11
- ATELIER LES AMIS DES VERRIERS
11 chemin du Picrot
Tél. 06 71 00 02 97
www.amisverriers.e-monte.com
(Visites sur réservation)


Infos pratiques



BALADES & RANDOS
Fougères Agglomération


LAIGNELET

Circuit entre vallons et forêt



9 km
VARIANTE
5 km

2 h 40
VARIANTE
1 h 30

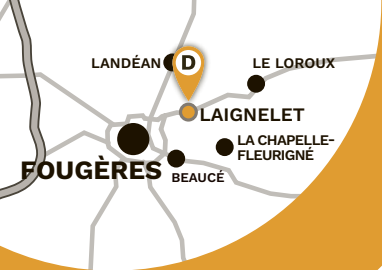


La verrerie de la Hellonnière fut parmi les plus importantes verreries de Bretagne. Créée en 1646 au sud de la forêt de Fougères, elle fabrique des verres à boire, flacons et articles de laboratoire. Au début du 20^e siècle, son directeur, ouvert aux idées sociales, crée un modèle de cité ouvrière pour organiser la vie des 400 ouvriers et de leur famille de la naissance à la mort. Le site ferme ses portes en 1934. Seuls les logements ouvriers, ateliers, de finition et d'empaquetage désaffectés, chapelle et balnadaie des verriers ont pu être conservés. (Panneaux d'informations sur place)

La verrerie de la Hellonnière

focus

Ne pas jeter sur la voie publique



Anne Boivent, les verriers, la forêt de Fougères... Le long des sentiers forestiers et des chemins creux aux vues panoramiques, cette balade vous plonge dans les récits et les anecdotes qui ont contribué à façonner l'identité de Laignelet.

BALISAGE



DÉPART



32 avenue du Maine, Mairie

À SAVOIR

D'octobre à fin février, la forêt est louée pour la chasse les lundis et jeudis (sauf jours fériés). Calendrier disponible sur destination-fougères.bzh



3 Dans leur atelier 11 chemin du Picrot, venez rencontrer **les Amis des verriers** qui œuvrent à la sauvegarde de la mémoire et du patrimoine verrier, en réalisant des expositions et des démonstrations de fabrication de perles au chalumeau, de gravure sur plateau atypique et de sablage sur verre. Visites sur réservation.

1 L'église de Laignelet est consacrée à Saint-Martin. Construite en 1888, elle fut la première église-halle de l'architecte Louis Hérault. Remarquez sur le tympan l'Agneau de Dieu en mosaïque. Observez la croix du parvis, c'est l'une des plus grandes du département.



4 Laignelet a toujours été liée à la **forêt de Fougères**. Dès le Moyen Âge, de multiples activités y sont associées : élevage, chasse et surtout exploitation du bois qui alimentait les nombreux chantiers de Fougères. La verrerie de la Hellonnière et la fabrication de sabots restent les plus marquantes.

2 **Anne Boivent** (1787-1865), fondatrice de l'importante congrégation des Sœurs de Rillé à Fougères, a vécu de 1823 à 1833 à Laignelet dans une maison toujours visible près de l'église. Institutrice puis religieuse, c'est ici qu'elle s'est entourée de jeunes filles pour créer la communauté religieuse.



5 Le chemin s'ouvre sur un **panorama remarquable sur les paysages ruraux de l'agglomération fougeraise** jusqu'au plateau du pays de Vitré. Retrouvez la zone d'activité de l'Aumailerie, le chevalement de l'ancienne mine de Montbelleux et l'église Saint-Léonard de Fougères.



Téléchargez plus d'infos sur le circuit
(Trace GPX, points d'intérêt)

Éch. 1/35000

