Patrimoine à cheval en Baie du Mont-Saint-Michel (156 km)
Etape 3 : Dorsale Sud Marais de Dol (31 km)
Départ conseillé : Parking du Fort Saint-Père (coordonnées GPS : 48°34'4.58" N/ 1°55'34.89" O)

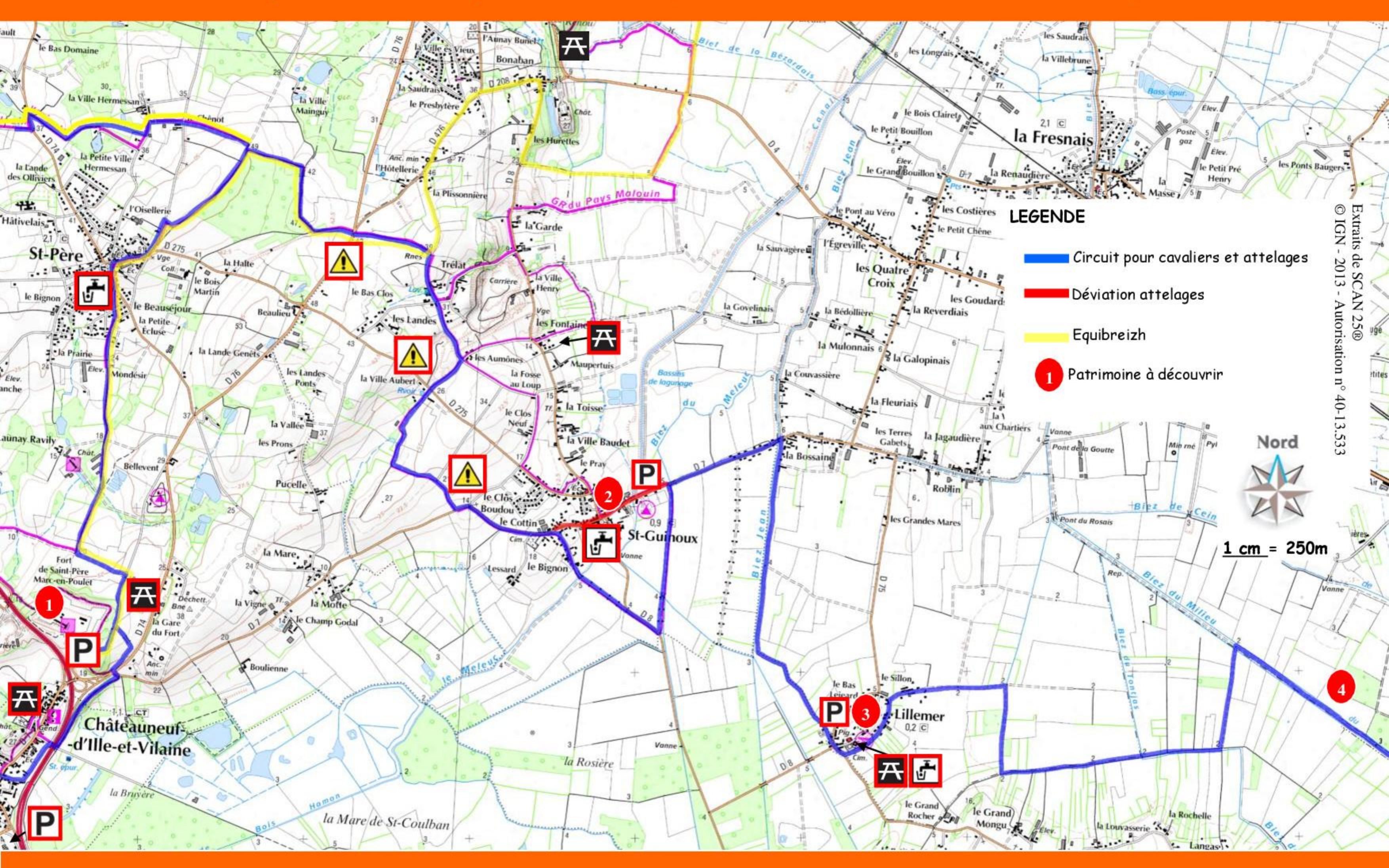

Patrimoine à cheval en Baie du Mont-Saint-Michel (156 km)
Etape 3 : Dorsale Sud Marais de Dol (31 km)
Départ conseillé : Parking du Fort Saint-Père (coordonnées GPS : 48°34'4.58" N/ 1°55'34.89" O)

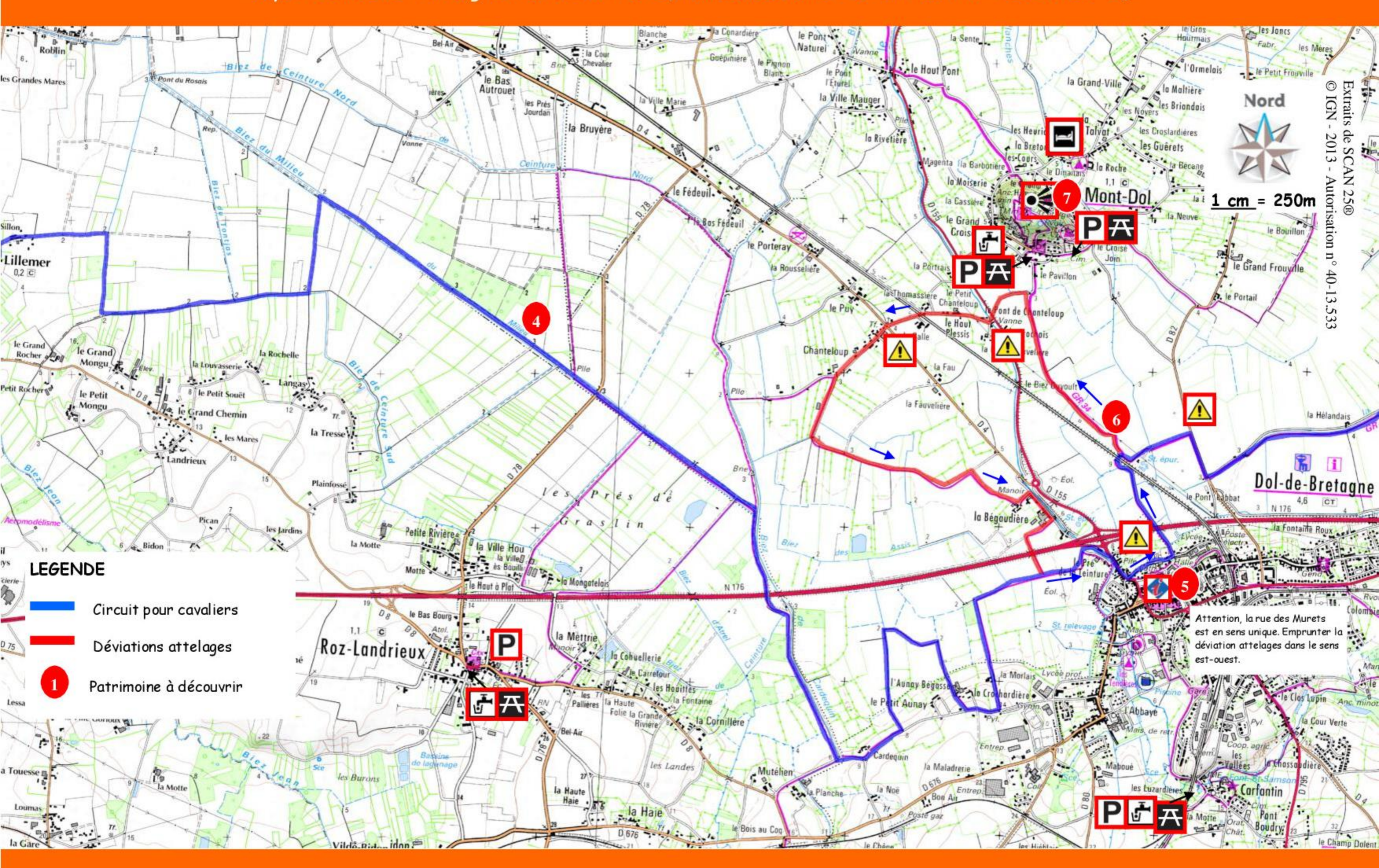

Patrimoine à cheval en Baie du Mont-Saint-Michel (156 km)
Etape 3 : Dorsale Sud Marais de Dol (31 km)
Départ conseillé : Parking du Fort Saint-Père (coordonnées GPS : 48°34'4.58" N/ 1°55'34.89" O)

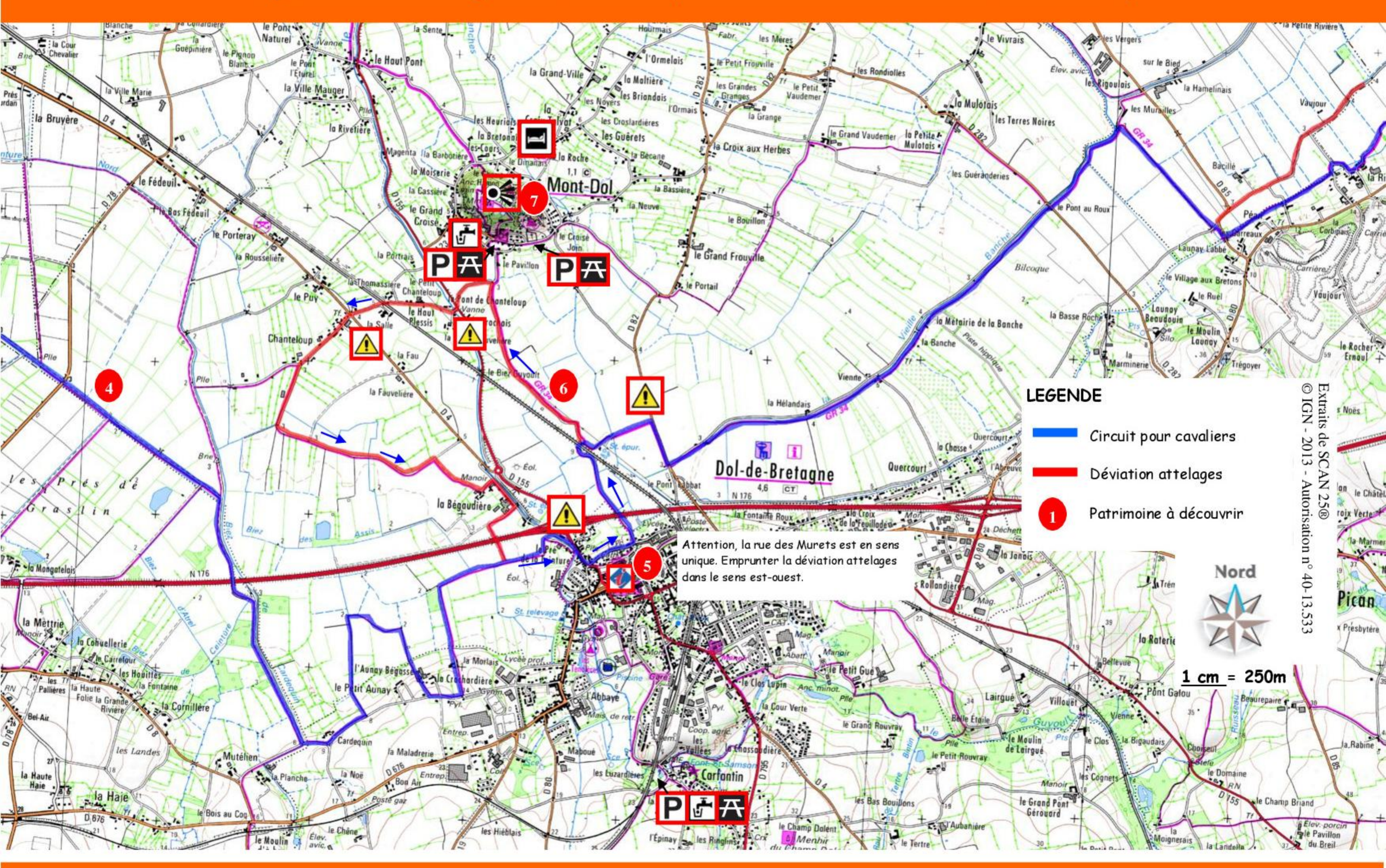

Informations pratiques sur l'itinéraire

Balisage

Changement de direction — Continuité — Mauvaise direction — Déviation attelages

Informations pratiques

	Parkings	Points d'eau	Aires de pique-nique
Saint-Père-Marc-en-Poulet	Parking extérieur au Fort (sauf l'été)	Toilettes publiques près de l'église	Aire de La Halte sur la D74 près de La Gare du Fort
Saint-Guinoux	Rue du Stade, en face de la salle polyvalente	Toilettes publiques près de l'église	Lieu-dit « Les Fontaines »
Lillemer	Derrière le pigeonnier	Toilettes publiques	Près du pigeonnier
Roz-Landrieux	Derrière la mairie	Toilettes publiques	A côté de l'église
Dol-de-Bretagne	Carfantin	Etang de Carfantin	Carfantin
Mont-Dol	Près du cimetière et près de la boulangerie	Toilettes publiques	Parking du cimetière et près de la boulangerie

Passages dangereux

- RD 74 : prudence, la visibilité est réduite.
- RD 7 : prudence, vous partagez la route avec les véhicules.
- RD 4 : vigilance, traversée de route à haute fréquentation.
- RD 155 : vigilance, traversée de route à haute fréquentation. A l'entrée de Dol-de-Bretagne, vous partagez la route avec les véhicules.
- RD 82 : vigilance, traversée de route à haute fréquentation.

Centres équestres

Pour les cavaliers sans monture, les professionnels de l'équitation vous proposent des balades et/ou randonnées :

- Les Ecuries du Moulin à La Gouesnière ☎ 02 99 58 80 20

Services de proximité

	Boulangerie	Epicerie	Bar	Restaurant
Saint-Père	✓		✓	
Saint-Guinoux	✓		✓	
Lillemer				
Roz-Landrieux	✓	✓	✓	✓
Dol-de-Bretagne	✓	✓	✓	✓
Mont-Dol	✓		✓	✓

Hébergements avec accueil équestre:

- Chambres d'hôtes - La Morière au Mont-Dol ☎ 02 99 48 92 88
- Aire naturelle de camping, meublé, chambres et table d'hôtes - 2, La Roche au Mont-Dol ☎ 02 99 48 01 65

Patrimoine à découvrir sur le circuit

1 3 4 5 5 7 7

❶ **Le Fort Saint-Père (ouvert au public) :** Cette ancienne fortification militaire fut construite au 18ème siècle par Vauban, pour protéger Saint-Malo et son arrière-pays des attaques des Anglais côté terre. Le fort, restauré, possède à l'intérieur de ses remparts, des casemates et une poudrière.

❷ **Saint-Guinoux :** Ici, **le marais** couvre une superficie de 289 hectares. L'irrigation y est assurée par de petits canaux se rejoignant vers le « canal des Allemands » à Saint-Benoît-des-Ondes.

❸ **Lillemer :** Le bourg est implanté sur l'un des quatre massifs rocheux qui dominent la Baie du Mont-Saint-Michel et les marais de Dol. Des prospections archéologiques ont permis de découvrir l'existence d'un peuplement néolithique datant du 5ème au 3ème millénaire avant J.-C. A voir sur place : **le colombier**, du 17ème siècle, ainsi que l'**église** 19ème siècle, restaurés. **L'Espace d'interprétation archéologique** propose la découverte de la période Néolithique à partir des données des fouilles archéologiques avec des panneaux, des vitrines et des ateliers ludiques. L'accès aux chantiers de fouilles est possible lors des journées portes ouvertes organisées par les archéologues.
Le Bourg. Tél : 02 99 58 72 78. communedelillemer@orange.fr

❹ **Le marais noir :** A Roz-Landrieux, **le Marais noir** est couramment appelé La Bruyère.
Sur ses 12 000 hectares, le marais de Dol se décompose en 2 parties : « le marais noir », constitué de tourbe, aux proches environs de Dol-de-Bretagne, et le « marais blanc » plus au Nord, près de la Baie, constitué de tangue marine de couleur gris clair. Tous les aménagements hydrauliques pour gérer les eaux du marais ont peu à peu dessiné un paysage géométrique, composé d'un maillage de canaux et de parcelles agricoles en lanière bordées de saules.

❺ **Dol-de-Bretagne :** La **cathédrale Saint-Samson**, classée Monument Historique, date du 13ème siècle. A découvrir à l'intérieur : les verrières 13ème siècle, les 80 stalles en bois sculpté, le tombeau de Thomas James… Autre charme de la cité : **les maisons moyenâgeuses** dans la Grande Rue des Stuarts et notamment la Maison des Petits Palets, la plus ancienne de Bretagne (11ème-13ème siècles). La promenade Gilles Revert (des Douves) accessible à pied, permet de contempler les vestiges des fortifications de la cité médiévale.
Médiévalys : Venez découvrir le monde des cathédrales, comprendre les secrets de leur construction et la vie d'un chantier, ainsi qu'une époque essentielle dans notre histoire : le Moyen-Âge.
4, Place de la Cathédrale - Tél : 02 99 48 35 30.
www.medievalys.fr
Le Musée historique, fondé en 1961, vous fait découvrir l'important passé quasi oublié de l'ancienne cité de Dol en 28 dioramas, vitrines, objets… De Neandertal à nos jours…
2, Place de la Trésorerie. Tél : 02 99 48 33 46 - 06 89 94 38 50

❻ **Le chemin vert :** Petite route au départ de Dol qui rejoint le Mont-Dol par le marais. C'était le lieu de promenade de Chateaubriand durant sa scolarité à Dol-de-Bretagne.

❼ **Le tertre du Mont-Dol :** Culminant à 64m d'altitude, le **tertre du Mont-Dol** offre un panorama exceptionnel sur la Baie du Mont-Saint-Michel. Au sommet se dressent le **calvaire** édifié en 1861, le **moulin à vent** parfaitement restauré, le châtaignier tricentenaire, la **tour Notre-Dame** et la **chapelle de l'Espérance**.

Crédits photos : CRTB : Caroline ABLAIN, Amandine PICARD, Yoann SEGALEN, AACIV, Mairie de Saint-Père Marc-en-Poulet, Région Bretagne : Norbert LAMBART, GIT, André MAUXION, Jean-Charles PINHEIRA.

Patrimoine à cheval en Baie du Mont-Saint-Michel (156 km)
Etape 4 : Le balcon de la Baie (25 km)

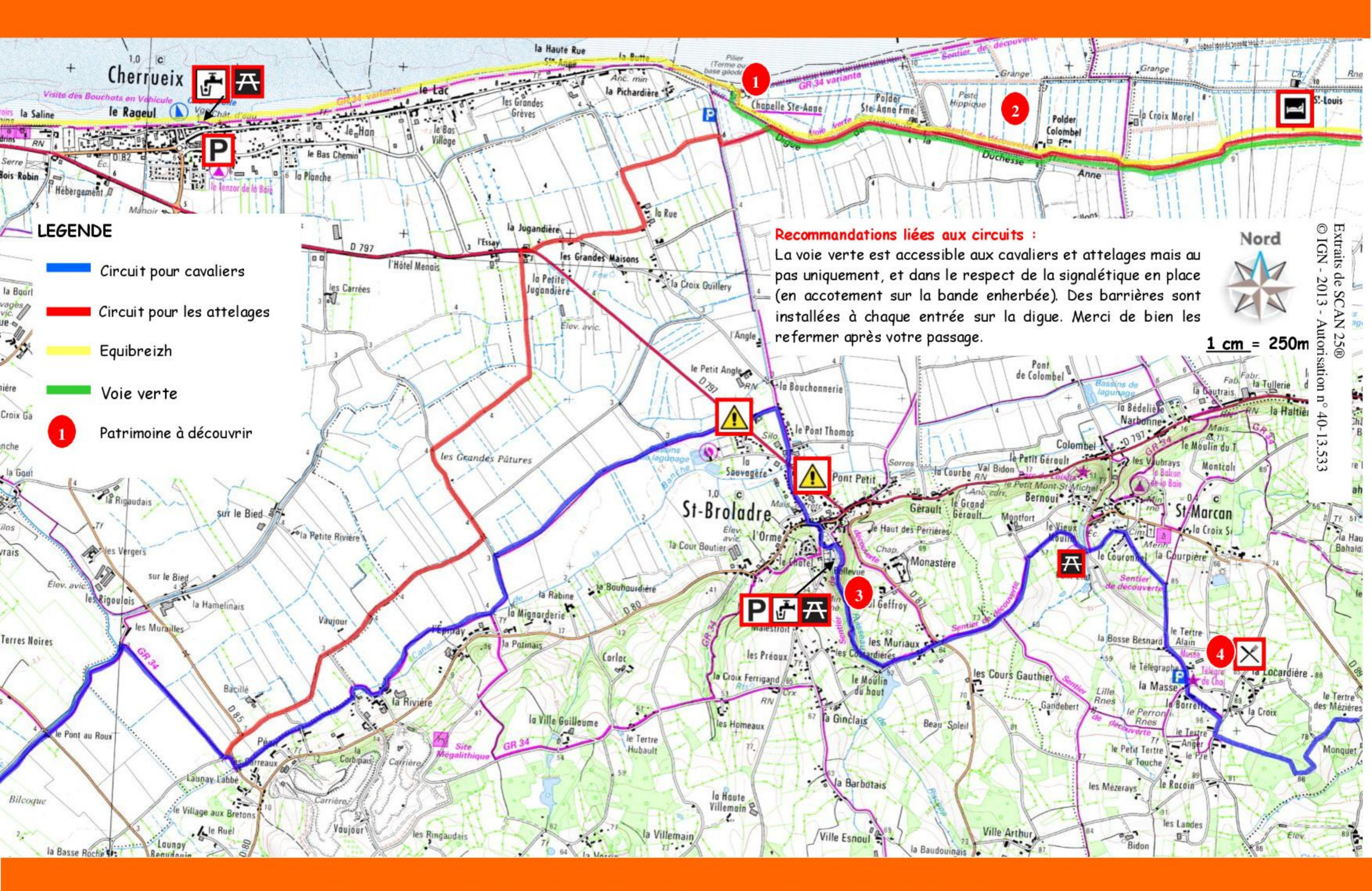

Patrimoine à cheval en Baie du Mont-Saint-Michel (156 km)
Etape 4 : Le balcon de la Baie (25 km)

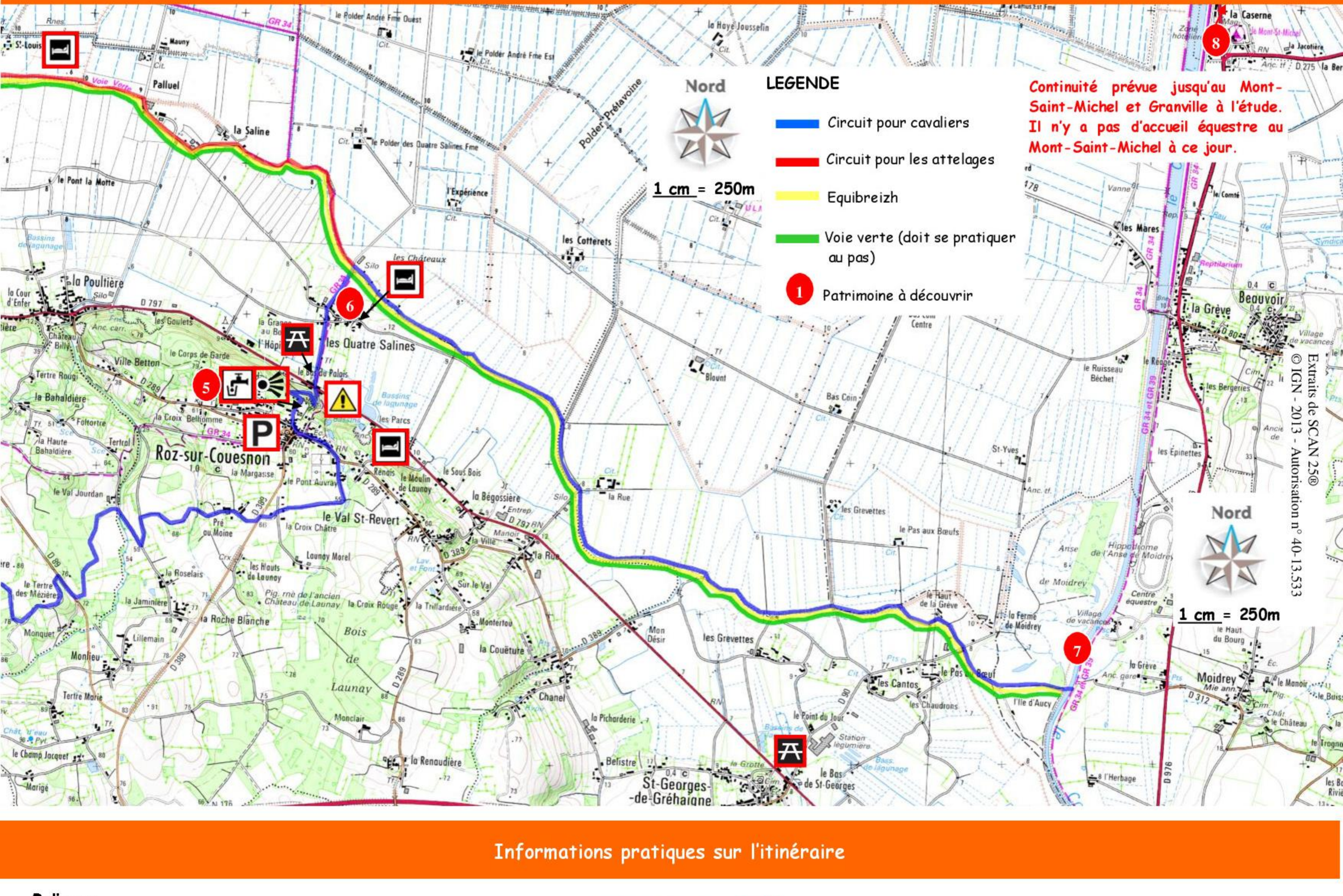

Informations pratiques sur l'itinéraire

Balisage

Changement de direction — Continuité — Mauvaise direction — Déviation attelages

Informations pratiques

	Parkings	Points d'eau	Aires de pique-nique
Cherrueix	Espace de la Grève	Toilettes publiques près de l'église et à côté du centre de char à voile	A côté du centre de char à voile
Saint-Broladre	Vallée de Riskop	Ruisseau dans la Vallée de Riskop	Derrière l'église
Saint-Marcan	/	/	Etang de Pont-Etat
Roz-sur-Couesnon	Place de l'Eglise	Toilettes publiques au jardin du belvédère	Bancs au belvédère et tables de pique-nique avec arbres au Bas du Palais
Saint-Georges-de-Gréhaigne	Place de l'Eglise (peu de places)	/	Au Bas de Saint-Georges près de la D797 (après la station essence)

Passages dangereux

- RD 797 : prudence, traversée de route à haute circulation.

Services de proximité

	Boulangerie	Epicerie	Bar	Restaurant
Cherrueix	✓	✓	✓	✓
Saint-Broladre	✓	✓	✓	✓
Saint-Marcan			✓	✓
Roz-sur-Couesnon	✓	✓	✓	✓
Saint-Georges-de-Gréhaigne		✓	✓	✓

Hébergements avec accueil équestre:

- Gîtes de groupe - Polder Saint-Louis à Roz-sur-Couesnon ☎ 02 99 80 28 22
- Chambres d'hôtes « Fleur de Sel » - 2, Rue des Mondrins à Roz-sur-Couesnon ☎ 02 99 80 20 60
- Chambres d'hôtes « Au fief des Amis du Mont » - 1, Les Parcs à Roz-sur-Couesnon ☎ 02 99 80 24 01

Crêperie avec accueil équestre:

- Le bistrot du Télégraphe - Le Télégraphe à Saint-Marcan ☎ 02 99 80 30 20

Randonneurs et cavaliers pourront se restaurer à toute heure. Point d'arrêt chevaux : paddock à disposition, hébergements des chevaux à la journée ou à la nuitée. Ouverture : Toute l'année.

Patrimoine à découvrir sur le circuit

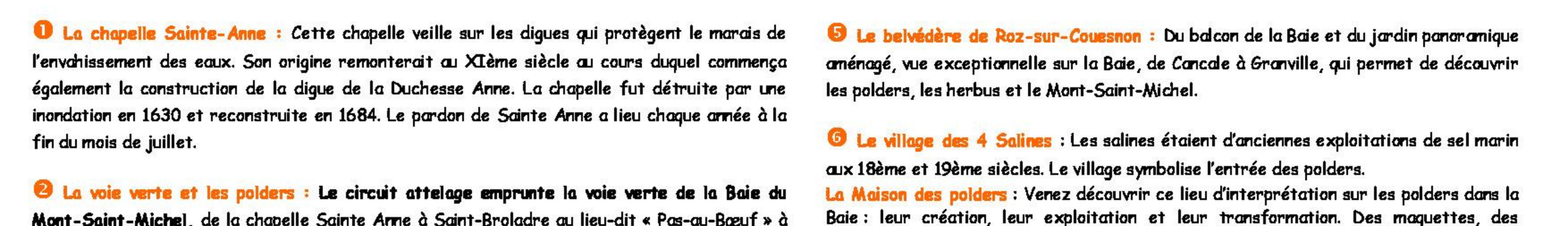

1 2 3 4 5 6 8

❶ **La chapelle Sainte-Anne :** Cette chapelle veille sur les digues qui protègent le marais de l'envahissement des eaux. Son origine remonterait au XIème siècle au cours duquel commença également la construction de la digue de la Duchesse Anne. La chapelle fut détruite par une inondation en 1630 et reconstruite en 1684. Le pardon de Sainte Anne a lieu chaque année à la fin du mois de juillet.

❷ **La voie verte et les polders : Le circuit attelage emprunte la voie verte de la Baie du Mont-Saint-Michel**, de la chapelle Sainte Anne à Saint-Broladre au lieu-dit « Pas-au-Bœuf » à Saint-Georges-de-Gréhaigne (12 km). Cette voie verte en sable stabilisé longe la Baie entre Cherrueix et l'anse de Moidrey. Le parcours est un peu en retrait de la mer, sur une ancienne digue, au cœur des polders.
Les polders : Après la canalisation du Couesnon entre 1856 et 1858, les polders ont été créés progressivement sur la mer de 1858 à 1934 grâce à la construction de digues. Ces terres gagnées sur la mer sont très riches. On y cultive des légumes (carotte, oignon, endive, salade, céleri-rave..), des céréales (blé, pois), et des fourrages pour les animaux (maïs grain, betterave…).

❸ **La Vallée de Riskop à Saint-Broladre :** Vous pourrez découvrir un circuit vallonné à travers une nature préservée, des bois, des prés, une vallée creusée dans le roc, la Vallée du Riskop. Montant par la côte des Perrières, vous pourrez admirer la Baie de la Pointe du Grouin à Cancale jusqu'aux collines normandes de Champeaux.

❹ **Le Télégraphe de Chappe à Saint-Marcan :** est un moyen de télécommunication inventé après la Révolution pour que l'Etat et les armées communiquent grâce à un moyen efficace, rapide et confidentiel. Construit en 1799 et entièrement réhabilité, il permettait la transmission d'un message de Paris à Brest en une heure. Visite du musée et manipulation du mécanisme.
Tél : 02 99 48 76 39 - Tél : 02 99 80 36 61 (mai à sept.) - Tél : 02 99 48 15 37 (Office de Tourisme de Dol-de-Bretagne, octobre à avril). www.cc-baie-mont-st-michel.fr - cdc.tourisme@wanadoo.fr

❺ **Le belvédère de Roz-sur-Couesnon :** Du balcon de la Baie et du jardin panoramique aménagé, vue exceptionnelle sur la Baie, de Cancale à Granville, qui permet de découvrir les polders, les herbus et le Mont-Saint-Michel.

❻ **Le village des 4 Salines :** Les salines étaient d'anciennes exploitations de sel marin aux 18ème et 19ème siècles. Le village symbolise l'entrée des polders.
La Maison des polders : Venez découvrir ce lieu d'interprétation sur les polders dans la Baie : leur création, leur exploitation et leur transformation. Des maquettes, des panneaux, ainsi qu'un espace de projection vous résumeront l'histoire des polders de leur création à nos jours. Expositions temporaires et boutique en libre accès.
Les Quatre-Salines. Tél : 02 99 80 37 31 - Tél : 02 99 48 76 39 (hors saison). Fax : 02 99 48 62 22
www.cc-baie-mont-st-michel.fr - cdc.tourisme@wanadoo.fr

❼ **Le Couesnon :** Le cours de ce petit fleuve côtier autrefois très irrégulier a inspiré le dicton : « Le Couesnon en sa folie a mis le Mont en Normandie » puisque le Mont Saint-Michel est situé en Normandie. Au 19ème siècle, le Couesnon a été canalisé et en 1969, un barrage a été construit. Ces aménagements et la route-digue d'accès au Mont-Saint-Michel ont accéléré l'envasement du site. Pour que le Mont retrouve son caractère insulaire, la digue est en cours de remplacement par un pont passerelle et le barrage du Couesnon a été modifié en 2011 pour chasser les sédiments qui envasent la Baie du Mont Saint-Michel.

❽ **Le Mont-Saint-Michel :** Edifiée au 11ème siècle au sommet du Mont-Saint-Michel, l'abbaye considérablement agrandie au 13ème siècle est un imposant monument de 40 mètres de haut, tourné vers la mer, que les pèlerins appellent la Merveille. Le village construit sur le rocher est entouré de remparts et de tours reliées les unes aux autres par un chemin de ronde. Une ancienne voie pavée du Moyen-âge bordée de maisons anciennes à pans de bois et en pierre vous mène à l'église du village et, tout en haut, à l'entrée du monastère.

Crédits photos : CRTB : Caroline ABLAIN, Amandine PICARD, Yoann SEGALEN, AACIV, GIT, Vincent ALLAIN, Communauté de communes Baie du Mont-Saint-Michel, Pierrick Contin.