

↳ A découvrir sur le parcours et à proximité

Pays de Rennes

• Vern-sur-Seiche

Pont de Vaugon : l'itinéraire emprunte ce très beau pont de pierre, édifié en 1757, au-dessus de La Seiche.

• **Saint-Erblon** : sur la place de l'église, une tour, dont l'origine est inconnue, serait le vestige d'un château du Haut moyen-âge (XII^e - XIII^e siècles).

• Bruz

Le Boël : espace naturel départemental. Un paysage de landes surplombe la vallée de la Vilaine, offrant de magnifiques panoramas. Ecluse et moulin à eau des XVI^e et XVII^e siècles.



Le Boël : le site surplombe la vallée de la Vilaine.

Pays des Portes de Bretagne

• Guichen/Pont-Réan

Le Pont : ouvrage de schiste rouge (la pierre du pays), construit en 1767, sur l'emplacement d'un pont romain en bois.

• Goven

La ferme du Tessonnet : parc animalier présentant plus de 50 espèces d'animaux domestiques rares, à découvrir en famille (ouverture saisonnière).

Pays de Brocéliande

• Bréal-sous-Montfort

- Etang du Pavail (au bourg) : aire de repos à proximité d'un ancien lavoir.

- Les Jardins de Brocéliande : parc floral de 24 hectares.

• **Saint-Thurial** : Four à chaux du XIX^e siècle (au bourg).

• Plélan-le-Grand

- Ancienne halle du XIX^e siècle (à présent Hôtel de Ville).

- La forêt de Paimpont (Brocéliande) : massif forestier de près de 7 500 ha, site légendaire lié aux exploits du roi Arthur et des chevaliers de la Table Ronde partis en quête du Graal.

• Saint-Malon-sur-Mel

- Musée de la Forge : l'ancienne forge transformée en musée.

- Le site géologique de la Marette (route de Paimpont) : ce site protégé, de renommée mondiale est une ancienne carrière, exploitée jusqu'au début des années 60. L'image offerte par le front de taille résume 300 millions d'années de l'histoire géologique de la Bretagne.



A Saint-Malon-sur-Mel, le site de la Marette évoque l'histoire géologique de la Bretagne.



Saint-Méen-le-Grand : l'abbatiale.

• Saint-Méen-le-Grand

- L'abbatiale : présente de remarquables fresques des XIV^e - XV^e siècles évoquant les principales étapes de la vie de Méwen. Mur roman du XII^e siècle. Un des plus anciens enfeux de Bretagne.

- Le Musée Louison Bobet : retrace la carrière du grand champion cycliste français. Les passionnés pourront aussi découvrir sa maison natale, rue Louison Bobet.

↳ Autres itinéraires vélo à proximité

- Saint-Onen-la-Chapelle : liaison avec la V3 (Dinard/Questembert).

- Maxent (RD 63) : liaison avec la VD7 (Saint-Pern/Redon).

- Pont-Réan : liaison avec la V2 (Rennes/Redon) par le chemin de halage, le long de la Vilaine.



Contacts

Office de tourisme du pays de Vitré

Place du général de Gaulle - 35500 Vitré
Tél : 02 99 75 04 46 - www.ot-vitre.fr

Office de tourisme du pays querchais

Place Charles de Gaulle
35150 La Guerche-de-Bretagne
Tél : 02 99 96 30 78 - www.cc-paysguerchais.fr

Pays touristique des Portes de Bretagne

Le Ballon - 35150 Piré-sur-Seiche
Tél : 02 99 44 58 44 - www.portes-de-bretagne.com

Office de tourisme et des congrès de Rennes Métropole

11, rue Saint-Yves - 35064 Rennes cedex
Tél : 02 99 67 11 11 - www.tourisme-rennes.com

Office de tourisme de Bruz

11, place du Docteur Joly - 35170 Bruz
Tél : 02 99 05 56 56 - www.ville-bruz.fr

Office de tourisme intercommunal de Brocéliande

L'Abbaye - Paimpont
Tél : 02 99 07 84 23
www.broceliandeetmoi.fr

Office de tourisme du pays de Saint-Méen-le-Grand

5 Rue de Gaël - Saint-Méen-le-Grand
Tél : 02 99 09 58 04 - www.pays-stmeen-tourisme.fr



Département d'Ille-et-Vilaine

Direction des grands travaux d'infrastructures

Mission déplacements durables

1, avenue de la Préfecture
35042 Rennes Cedex
Tél : 02 99 02 36 40
poleconstruction@cg35.fr

Comité départemental du tourisme Haute-Bretagne, Ille-et-Vilaine

Tél : 02 99 78 47 47
Courriel : contact@bretagne35.com
www.bretagne35.com

Voir tous les itinéraires : www.ille-et-vilaine.fr/velo/



Juin 2010
Photo de couverture : Franck Hamon
Plan : Département d'Ille-et-Vilaine
D-PC-0410-001

www.ille-et-vilaine.fr



A vélo de Vitré à Saint-Méen-le-Grand sur une véloroute

VD 6



125 km de déplacements doux à la découverte de l'Ille-et-Vilaine

Ille-et-Vilaine, la vie à taille humaine

A vélo de Vitré à Saint-Méen-le-Grand

125 km
250 km A/R

VD 6


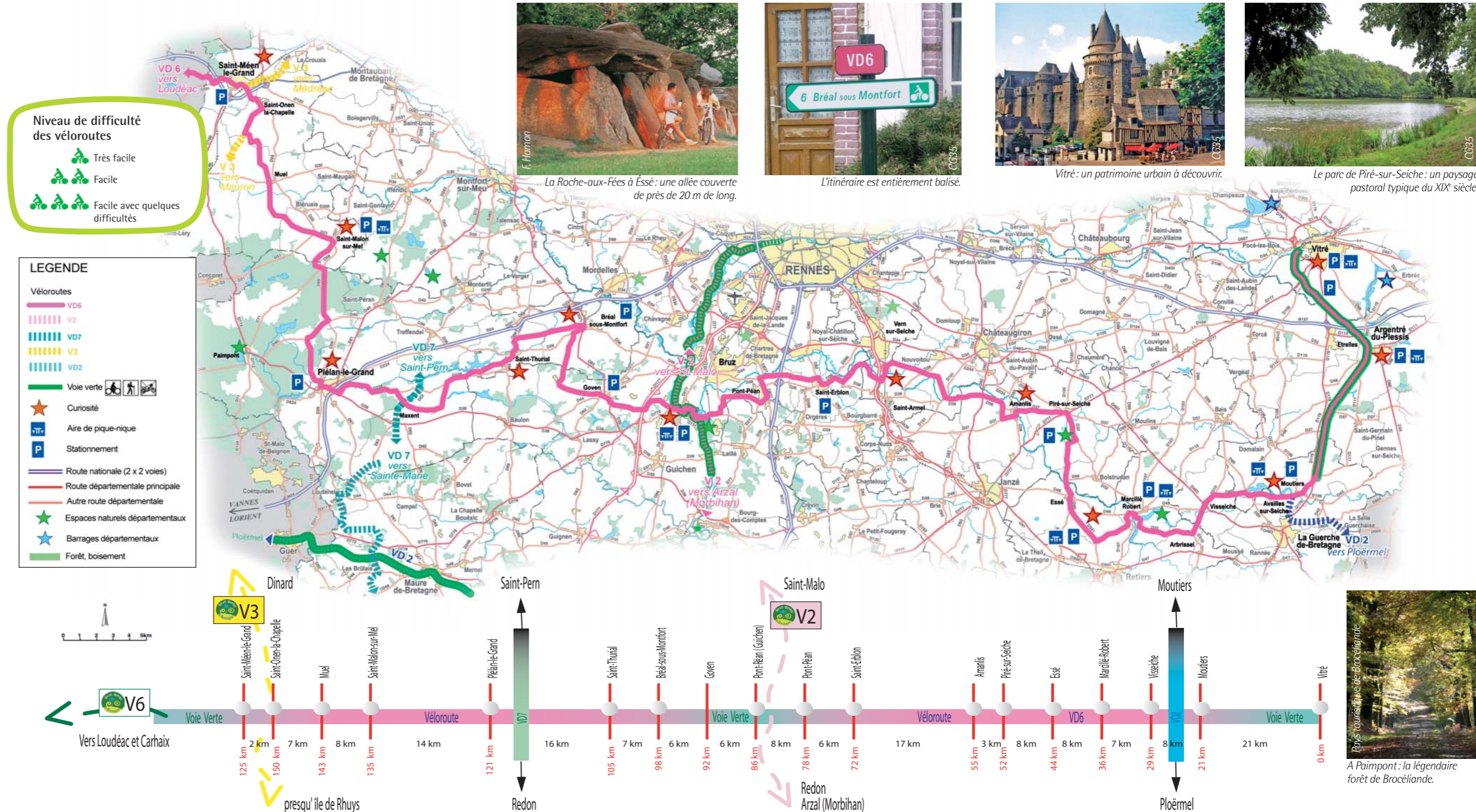


La véloroute départementale n°6 (VD 6)

A découvrir sur le parcours et à proximité

Pays des Portes de Bretagne


- **Vitré, ville d'art et d'histoire** : possède un riche patrimoine urbain médiéval. Musée du château de Vitré, musée Saint-Nicolas (ancienne chapelle des Hôpitaux), le jardin du parc (entrée libre), le Pré des Lavandières (entrée libre).
- **Argentré-du-Plessis** : Château du Plessis (privé, visible depuis la voie verte).
- **Moutiers** : Eglise Saint-Martin (XV^e et XVI^e siècles), de style gothique flamboyant et renaissance.
- **Visseiche** : Eglise Saint-Pierre du XI^e siècle.
- **Marcillé-Robert**
 - L'étang, espace naturel départemental.
 - Sentier d'interprétation.
 - La Maison de la Nature : découverte de la faune et de la flore in situ (sur réservation : 02 99 43 50 24).
- **Essé**
 - Le Musée des Arts et traditions populaires : relate la vie rurale des années 1900-1950 (ouverture saisonnière).
 - La Roche-aux-Fées, imposant monument mégalithique de près de 20 mètres de long (RD 341). Accès libre.
- **Piré-sur-Seiche**
 - Place de l'église : nombreuses maisons des XVI^e et XVII^e siècles.
 - Parc de Piré-sur-Seiche, espace naturel départemental. Les cheminements aménagés autour de l'étang et au travers des prairies et vergers, évoquent un paysage pastoral typique du XIX^e siècle (RD 32). Accès libre.
- **Amanlis** : Eglise St-Martin de Tours, de style gothique. Renferme 3 retables lavallois et une chaire datant de 1708.



La Roche-aux-Fées à Essé : une allée couverte de près de 20 m de long.



L'itinéraire est entièrement balisé.



Vitré : un patrimoine urbain à découvrir.



Le parc de Piré-sur-Seiche : un paysage pastoral typique du XIX^e siècle.



A Paimpont : la légendaire forêt de Brocéliande.