

# À VÉLO

## AUX VALLONS EN BRETAGNE



**30 km**  
Variante  
10/23 km



**2 h**  
Soutenu



#VP1

Vallons  
en Bretagne

VIRÉES D'EXCEPTION

**Départ à GOVEN**  
Vallée du Canut

VEL   
Promenades







#VP1

# VALLÉE DU CANUT

📍 Départ : place de l'église

➡ Balisage : 43 + 22

— Sentier

-  Hébergement
-  Epicerie
-  Table de pique-nique
-  Restaurant
-  Parking
-  Bar/Café



## À découvrir

### 1 Chapelle de l'Hermitage

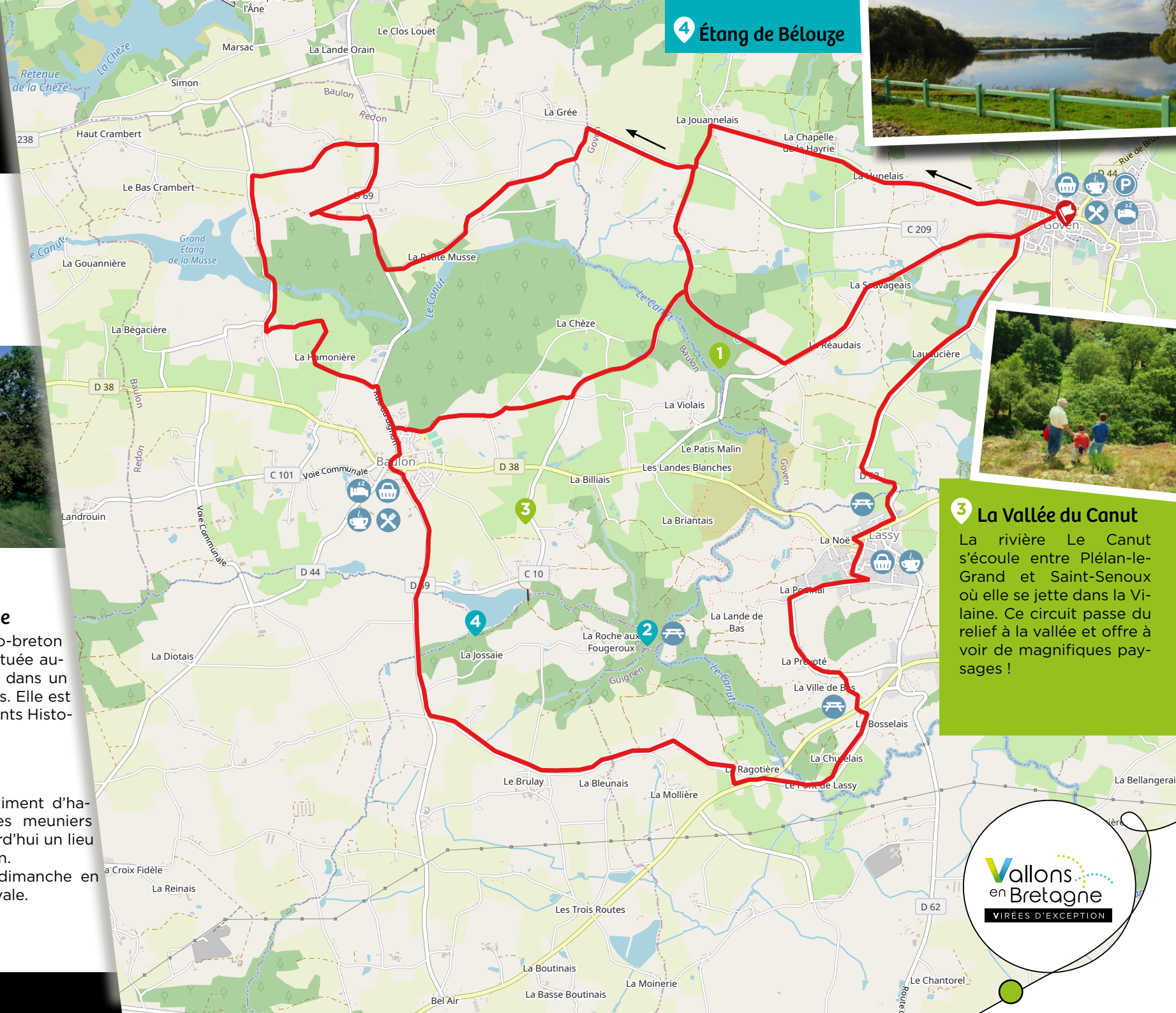
Cette chapelle, de style néo-breton de l'entre-deux guerres, est située au-dessus de la Vallée du Canut dans un beau cadre d'arbres séculaires. Elle est protégée au titre des Monuments Historiques.

### 2 Le Moulin du Ritoir

Ancien bâtiment d'habitation des meuniers c'est aujourd'hui un lieu d'exposition. Ouvert le dimanche en saison estivale.



### 4 Étang de Bélouze



### 3 La Vallée du Canut

La rivière Le Canut s'écoule entre Plélan-le-Grand et Saint-Senoux où elle se jette dans la Vilaine. Ce circuit passe du relief à la vallée et offre à voir de magnifiques paysages !

Vallons  
en Bretagne  
VIRÉES D'EXCEPTION





GOVEN

## CONNEXIONS

- Circuit #GO1 - Les Landes de Caffort - 11,5 km, Goven
- Circuit #GO2 - L'ancienne voie ferrée - 12,6 km, Goven
- Circuit #GO3 - L'Hermitage - 17,1 km, Goven
- Circuit #GO4 - Le Tour du Bourg - 6,2 km, Goven
- Circuit #LA1 - Les Landes - 9 km, Lassy
- Circuit #LA2 - Les Ruisseaux - 10,5 km, Lassy
- Circuit #BA1 - Les 3 Vallées - 10,1 km, Baulon
- Circuit #BA2 - La Ploterais - 8,4 km, Baulon
- Circuit #BA3 - Crambert - 5,6 km, Baulon
- EQ1 - 30 km, Baulon

Retrouvez les coordonnées GPX de ce circuit ainsi que les autres randonnées du territoire sur :

[www.vallonsenbretagne.fr](http://www.vallonsenbretagne.fr)  
[tourisme@vallonsdehautebretagne.fr](mailto:tourisme@vallonsdehautebretagne.fr)

