



VELO PROMENADE




N° 23

Guilliers – Evriguet - Saint-Brieuc de Mauron

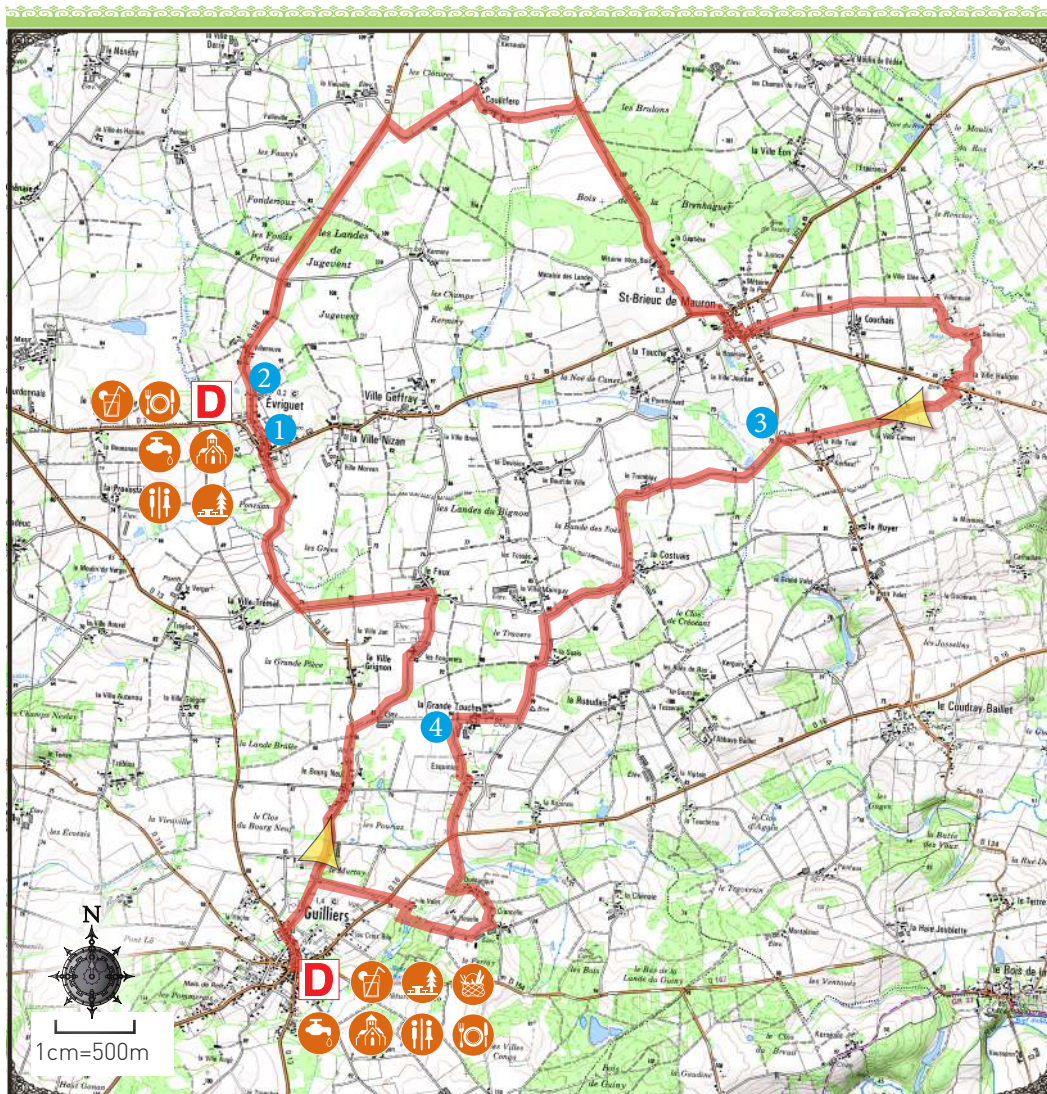
Destination Brocéliande - Ploërmel Communauté

POINTS DE DÉPART :

Guilliers, place des anciens combattants
Evriguet, place René Marcadé



DISTANCE : 26 km (3 h) - Niveau modéré



Version de septembre 2012

© Vélo promenade est une marque déposée de la Fédération Française de Cyclotourisme

A VOIR EN CHEMIN

- 1 Fontaine Saint-Méen et Saint-Joseph - Feunteuniou Sant Meven ha Sant Jozeb** : situées dans le bourg, sur la route de Guilliers, ces deux fontaines ont autrefois attiré de nombreuses visites pour leurs vertus bienfaitrices. La fontaine Saint-Joseph avait la réputation de guérir les maladies de peau alors que la fontaine Saint-Méen était invoquée pour les maladies cérébrales. Cette fontaine a d'ailleurs fait l'objet de nombreuses processions.
- 2 Maison de caractère, rue Ponthuan - Ti neuziet-kaer, straed Ponthuan** : cette maison, ayant deux portes cintrées, daterait du 17^{ème} siècle. Elle comporte des trous de boulines, qui servaient de pigeonnier. Détenir son colombier était un droit seigneurial jusqu'à la Révolution. Sur la maison, perpendiculaire, des sablières en bois sculptées se trouvent sous la descente de toit. Ces sablières proviendraient de la chapelle tréviale, qui était autrefois située dans le bourg.
- 3 Chapelle de la Ville Thual - Chapel Kerdual** : chapelle construite en 1654 à la demande de l'abbé Jean Eon, natif de Saint-Brieuc de Mauron. Au dessus du portail, une pierre de granit gravée en conserve le souvenir. Il a décidé d'édifier cette chapelle à la suite d'un pèlerinage dédié à Notre Dame de Toute Aide dans les Côtes d'Armor, à la Prénessaye. Cette petite commune est le seul lieu d'apparition de la Vierge reconnu officiellement par l'église en Bretagne.
- 4 Chapelle Saint-Nicodème de la Grande Touche - Chapel Sant Nigouden an Dosenn Vras** : reconstruite au 17^{ème} siècle, la chapelle a compté parmi les nombreuses propriétés de la Seigneurie de Volvire. Dédiée à Saint-Sauveur, la chapelle a été négligée à partir de la Révolution, obligeant même la commune à envisager la destruction de l'édifice tombant en ruine. Il sera sauvé en 1978 sur l'initiative de Jacques Mercier, bronzier, et artisan d'art. La chapelle fut rachetée par la commune de Guilliers en 1985.

RANDONNÉE ET ENVIRONNEMENT

- Respectons le tracé des sentiers afin de limiter le piétinement de la végétation et l'érosion
- Pensons à refermer les clôtures et barrières derrière nous
- Emportons nos déchets jusqu'à la prochaine poubelle
- Apprenons à connaître et à respecter la faune et la flore, nous comprendrons ainsi pourquoi il convient de les préserver
- Renseignons nous en période de chasse auprès des communes. Certains itinéraires peuvent être dangereux

NIVEAUX DE DIFFICULTÉ



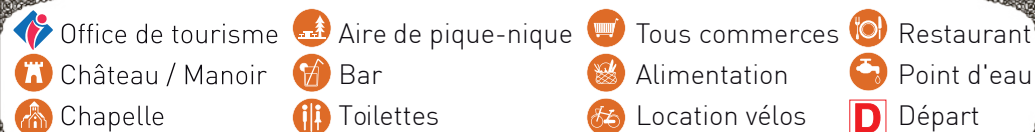
CONTACT

Office de tourisme de Ploërmel Communauté-
02 97 22 36 43
contact@broceliande-vacances.com

Découvrez d'autres balades et randonnées sur le site internet de la Destination Brocéliande :
www.broceliande-vacances.com

Pictos : bcv creation

IGN © 2010. Licence n°2009-CIS025-53-RB-SC25-0090



Destination Brocéliande