

- Le plan d'eau et le lavoir restauré de Rannée  
- le bourg de Drouges et son plan d'eau  
- l'église (MH) et l'espace de détente au plan  
d'eau de la Traverie à Domalain  
- le parc d'Availles-sur-Seiche  
- le plan d'eau et la pagode indochinoise à La  
Selle-Guerchaise.

### Autres sites à découvrir

Moutiers vient du nom latin *Monasterium* en lien avec un monastère disparu. L'église Saint-Martin (MH) date de la fin du 15<sup>ème</sup> - début 16<sup>ème</sup> siècle et comprend un mobilier intérieur intéressant. Sur la route de La Guerche, vous pourrez profiter d'une aire de pique-nique près de la rivière de La Seiche.

## Étape 6 ● Moutiers

Situé sur les communes de Domalain et de Moutiers, le plan d'eau s'étend sur environ 4 km de long et sa surface avoisine les 90 ha. Il est traversé par le cours d'eau « la Seiche ». L'activité principale est la pêche, caractérisée par de nombreux cabanons sur la partie aval de l'étang.

## ● Étape 5 Plan d'eau de Carcaon, Domalain

# VÉLO PROMENADES au pays de Vitré

Ce sont des boucles de promenade (10 à 46 km) qui permettent de partir à la découverte du patrimoine local et de profiter des services de proximité.

Elles empruntent principalement des petites routes. Elles ne sont pas prioritaires sur les véhicules à moteur et peuvent sur de courtes sections emprunter des routes plus fréquentées.

Prudence ! Elles cheminent autant que possible, sur les itinéraires en sites propres, réservés aux circulations non motorisées.

### ● BALISAGE :




Ponctuellement, avec le numéro du circuit

**BON PLAN :**  
Connectez-vous à l'application Géovelo (citoyenne, et gratuite) pour profiter de la géolocalisation de cette balade et en générer la trace !



©Vitré Communauté MaxQuilliot



©Vitré Communauté MaxQuilliot

## ● Étape 4 Vissèche

Moutiers vient du nom latin *Monasterium* en lien avec un monastère disparu. L'église Saint-Martin (MH) date de la fin du 15<sup>ème</sup> - début 16<sup>ème</sup> siècle et comprend un mobilier intérieur intéressant. Sur la route de La Guerche, vous pourrez profiter d'une aire de pique-nique près de la rivière de La Seiche.

**Vissèche est** sur le tracé de l'antique voie romaine allant de Rennes à Angers, une des plus importantes et composait l'une des deux stations **d'alors**. Le village s'appelait alors Sipia Peutinger (1<sup>ère</sup> carte routière d'Europe, établie vers le 3<sup>ème</sup> s.). Le nom de la commune vient de « Vicus Seiche ». Son église Saint-Pierre (MH) conserve des vestiges de l'époque romaine.

### ● Règles de sécurité et de bonne conduite

Avant de partir, n'oubliez pas de vérifier l'état de votre vélo et ses réglages. Équipez-vous d'une trousse de réparation et une autre de secours. Le port du casque est fortement recommandé. Respectez le codé de la route et roulez en file indienne. Emportez un en-cas et de l'eau. Respectez la propriété privée. Préservez la nature en utilisant les poubelles à disposition. Bonne balade !

En cas de dégradation, défaut de balisage ou difficulté de passage constatés sur le circuit, merci de le signaler à Vitré Communauté en précisant le nom, le n° de la balade et le lieu-dit concernés à : [communication@vitrecommunaute.org](mailto:communication@vitrecommunaute.org)



**Contact et infos pratiques**  
Office de Tourisme du pays de Vitré : 02 99 75 04 46 - [bretagne-vitre.com](http://bretagne-vitre.com)

©Service Tourisme Vitré Communauté - Août 2023. Ne pas jeter sur la voie publique.



©Maison de la Culture - Conservatoire régional des antiquités et objets d'art

## ● Étape 3 Arbrissel

Cette commune est liée au personnage Robert d'Arbrissel. Ce dernier y naît au milieu du 11<sup>ème</sup> siècle. En 1101, il fonde la célèbre **Abbaye de Fontevraud (49)** qui regroupait un monastère de femmes et un autre d'hommes, le premier ayant suprématie sur le second. Le souvenir de cette fondation est encore conservé à Arbrissel par l'usage d'appeler "Robert" les hommes qui ne sont pas maîtres dans leur ménage. L'église Notre-Dame (MH) du 12<sup>ème</sup> siècle conserve une statue en bois de Robert d'Arbrissel.



©Vitré Communauté Thibault Porriol

Ce circuit vallonné traverse l'arrière-pays de la Guerche-de-Bretagne, situé à la frontière des régions Bretagne et Pays de la Loire. Plusieurs variantes vous permettront de composer votre parcours à votre guise. Au programme de votre boucle : patrimoine historique, dont des églises protégées au titre des Monuments Historiques, petits bourgs ruraux paisibles et leur plan d'eau ou rivière, tels qu'à Drouges ou Domalain avec le site de Carcaon, paradis des pêcheurs.

## ● Étape 2 Rannée

Outre son insolite chène à la vierge, Rannée possède une **église romane** Saints-Crépin et Crépinien (MH), laquelle conserve de beaux vestiges du 12<sup>ème</sup> siècle. Découvrez son histoire avec le circuit de la légende dorée, au départ de la place de l'église (code à flasher sur le panneau dédié). Cette commune est liée au personnage Robert d'Arbrissel. Ce dernier y naît au milieu du 11<sup>ème</sup> siècle. En 1101, il fonde la célèbre **Abbaye de Fontevraud (49)** qui regroupait un monastère de femmes et un autre d'hommes, le premier ayant suprématie sur le second. Le souvenir de cette fondation est encore conservé à Arbrissel par l'usage d'appeler "Robert" les hommes qui ne sont pas maîtres dans leur ménage. L'église Notre-Dame (MH) du 12<sup>ème</sup> siècle conserve une statue en bois de Robert d'Arbrissel.



©Vitré Communauté MaxQuilliot



©Vitré Communauté Mathieu Le Gall

# VÉLO PROMENADES au pays de Vitré

9

**DÉPART : LA GUERCHE-DE-BRETAGNE LES 8 CLOCHERS**

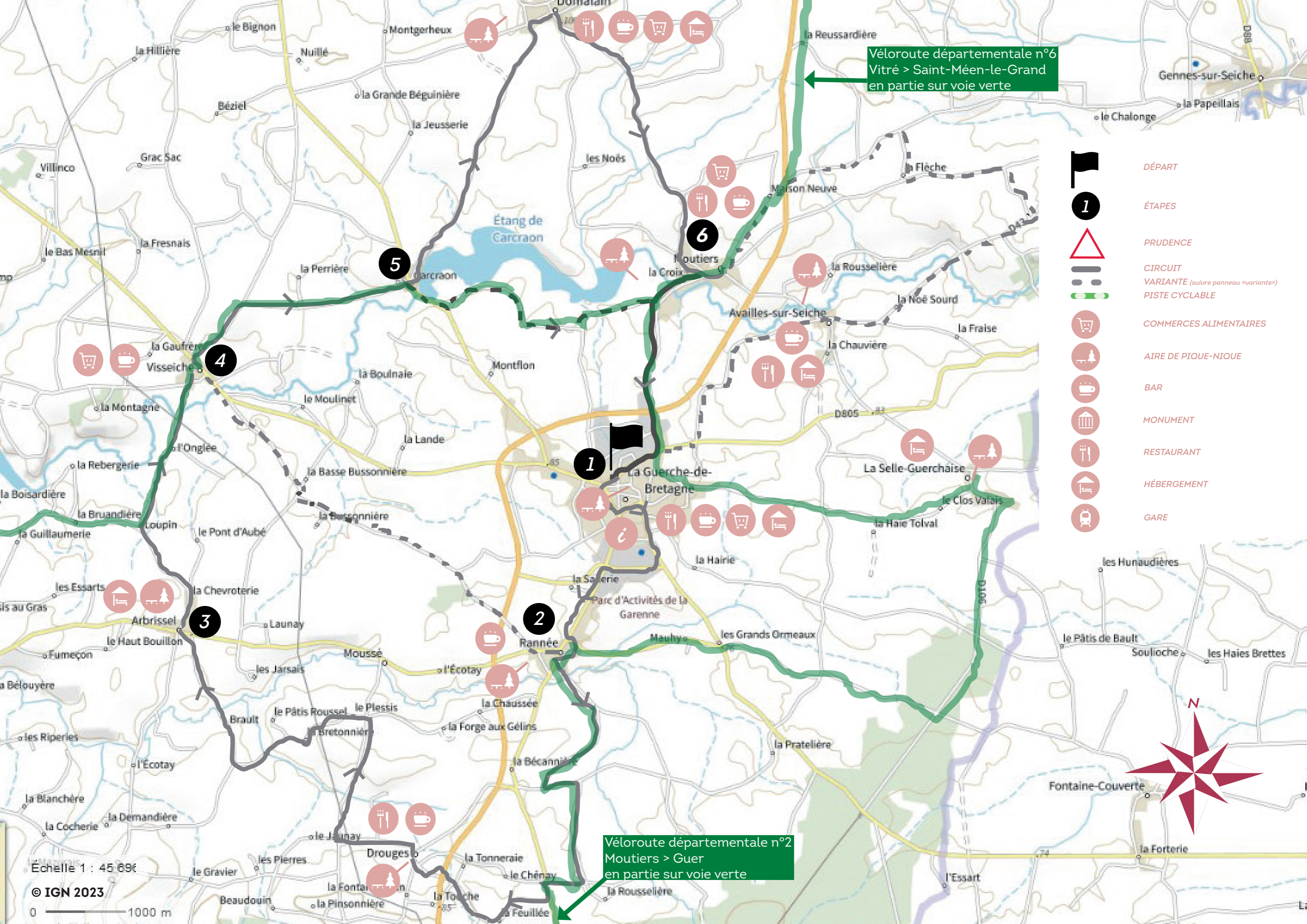


**3h** | **36 km**

Niveau : soutenu | Variante 17. 20. 25 ou 46km









Véloroute départementale n°6  
Vitré > Saint-Méen-le-Grand  
en partie sur voie verte

Véloroute départementale n°2  
Moutiers > Guer  
en partie sur voie verte

-  DÉPART
-  ÉTAPES
-  PRUDENCE
-  CIRCUIT
-  VARIANTE (suivre panneau «variante»)
-  PISTE CYCLABLE
-  COMMERCE ALIMENTAIRE
-  AIRE DE PIQUE-NIQUE
-  BAR
-  MONUMENT
-  RESTAURANT
-  HÉBERGEMENT
-  GARE

