



De Saint-Méen à Gaël, 9 siècles à revisiter le temps d'un circuit



- 1 - Le domaine de l'Abbatiale Saint-Méen (ville)
- 2 - Au centre de la cité Saint-Méen (ville)
- 3 - Chapelle Saint Méen Saint-Méen (rte de la chapelle)

Chapelle Saint Joseph
A proximité de l'abbatiale
Lavoir de la fontaine Costard
Musée Louison Bobet Rue de Gaël

- 18 - Chapelle du Louya Gaël (route de Paimpont)
- 19 - Eglise St Nicodème Gaël-Le Bran (poursuivre la route de Paimpont, puis prendre Concoret, Le Bran)
- 20 - Eglise Saint Pierre Gaël (retour au bourg de Gaël)

Four à pain (bourg)
Lavoir (route de Paimpont)

- 4 - Eglise Saint Pierre Quédillac (bourg)
- 5 - Croix des 7 Loups Quédillac (route de Métréac)
- 6 - Grotte ND de Lourdes Quédillac (route de Rennes)

St-Méen le-Grand

Le Crouais



Quédillac

- 7 - Eglise Notre-Dame Le Crouais (bourg)
- 8 - Fontaine Saint Laurent Le Crouais (route de Saint-Méen)

À VOIR, AU DÉTOUR DU CIRCUIT

- 9 - Centre-bourg Onenais Saint-Onen-la-Chapelle (bourg)
- Lavoir**
Route de Saint-Méen

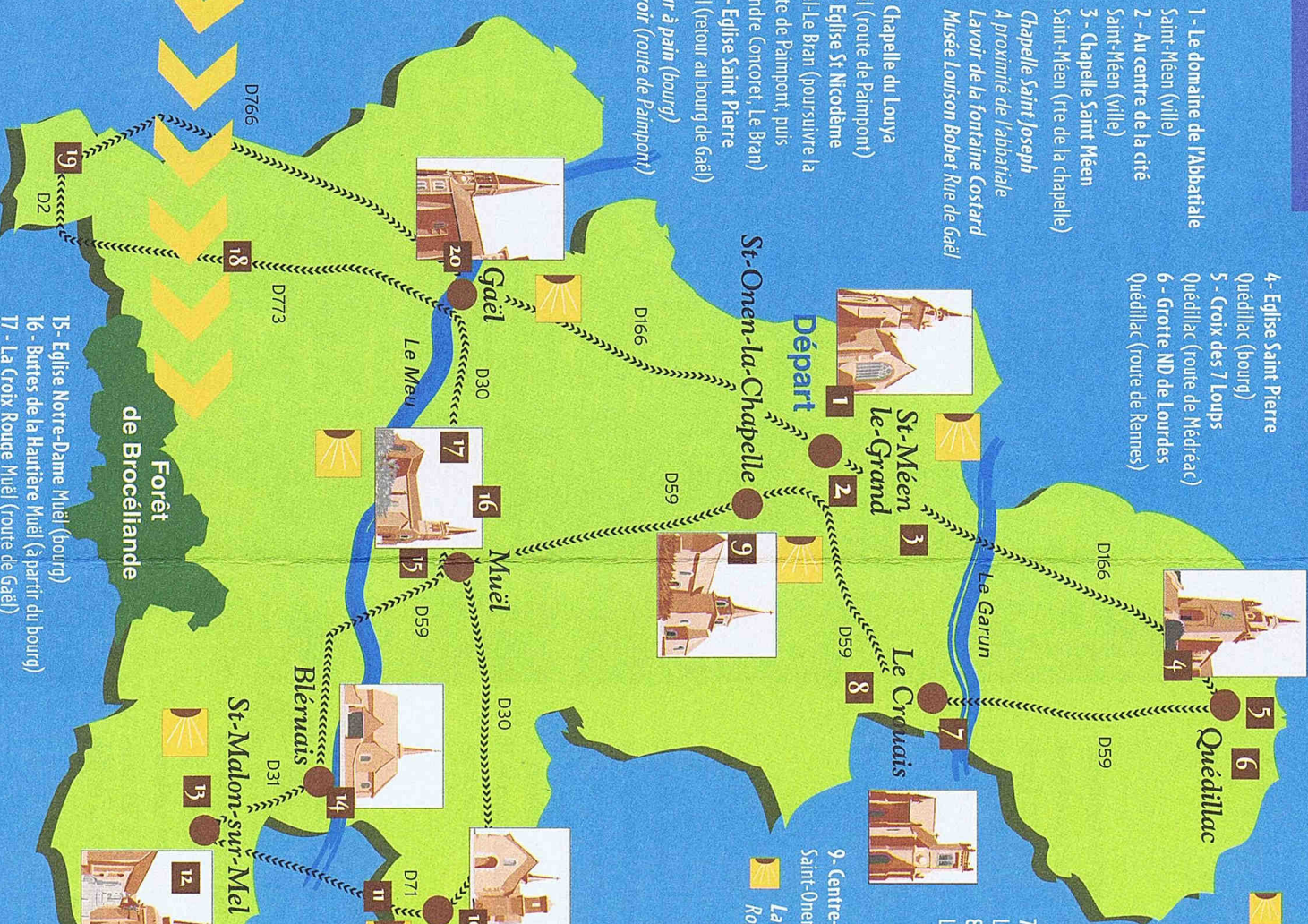
- 10 - Eglise paroissiale Saint-Maugan / par Muël
 - 11 - Chapelle St Antoine Saint-Maugan (route de Saint-Malon sur Mel)
- Calvaire** Route d'iffendic

- 14 - Eglise et fontaine St Arnel Biéruais (bourg)

- 12 - De l'église à la grotte Saint-Malon (bourg)
 - 13 - Chapelle Saint Jovan Saint-Malon (Carrefour de la Nouette, direction Concoret)
- Site géologique et carrière de la Marette**
Saint-Malon (rte de Paimpont)

- 15 - Eglise Notre-Dame Muël (bourg)
 - 16 - Buttes de la Hautière Muël (à partir du bourg)
 - 17 - La Croix Rouge Muël (route de Gaël)
- Landes de Trekoët** (dir. Concoret) / **Lavoir** (route de St Maugan)

Forêt de Brocéliande



- Chapelle Saint Jovan des Landes**
Saint-Malon-sur-Mel - Etape 13
- Croix des 7 Loups**
Quédillac - Etape 5
- Fresques de l'Abbatiale**
Saint-Méen-le-Grand - Etape 1
- Buttes de la Hautière**
Muël - Etape 16
- Chapelle du Louya**
Gaël - Etape 18