

PASSAGES OPTIONNELS PIÉTONS

6 LA PLAGE DE L'ISLET

Arrivé dans l'avenue de la Côte d'Émeraude, laissez votre vélo dans les racks à vélo sur le parking en face de la rue du Port. Cette dernière se descend à pied.

7 LA POINTE DU ROCHER

Prenez l'avenue de la Côte d'Émeraude jusqu'à la pointe du Rocher. Sur le parking, laissez vos vélos et rejoignez un escalier vous donnant accès à une plage offrant une vue imprenable sur Saint-Briac-sur-Mer.

8 CHEMIN DE L'HERMO

Poursuivez sur l'avenue. À un tournant, vous verrez en face un chemin, empruntez-le et continuez sur le chemin de l'Hermo pendant 540 mètres. Au bout du chemin, sortez à gauche dans la rue du Chanoine Lemasson. Longez la rue sur 100 mètres et prenez à gauche pour revenir sur la rue Charles de Gaulle

PASSAGE OPTIONNEL + 600 MÈTRES

9 PLAGE DU RIEUL

Reprenez la rue Charles de Gaulle puis tournez à gauche rue du Rieul. Cette plage donnant sur le Frémur est des plus accueillante à marée haute. À votre droite, vous apercevrez les épaves d'anciennes gabarres.

Port du casque obligatoire pour les moins de 12 ans.



Roulez en file indienne, respectez le code de la route, ainsi que l'environnement.

Attention, ce circuit n'est réalisable que dans le sens de circulation proposé.

Prière de rester courtois et de respecter les autres usagers.

10 LE CENTRE-BOURG

Reprenez la rue principale : vous passerez devant les commerces et empruntez la piste cyclable devant l'Office de Tourisme, la mairie et la poste.

11 RUE DE LA MAIRIE

Arrivé sur la rue de la Mairie, à la première intersection, vous verrez un chemin sur votre droite. Empruntez le et vous arriverez dans la rue Jules Jeunet. Prenez à droite pour finir le circuit et revenir au point de départ.

PASSAGE OPTIONNEL + 3,2 KM

12 PLAGE DE LA ROCHE MORIN


Si vous souhaitez prolonger votre parcours, à la sortie du chemin prenez à gauche et, à l'intersection, tournez à droite dans la Rue des Bénédictins en direction de la plage de la Roche Morin. Découvrez les magnifiques étendues sauvages du site classé du Tertre Corlieu (chemins de randonnée). Retrouvez le camping des Mielles par la rue Jules Jeunet en traversant le hameau du Villeu.




Dinard Côte d'Émeraude Tourisme
Bureau Information Tourisme
Square Jean Conan, 22770 Lanciaux

0 821 235 500 Service 0,12 € / min
+ prix appel

info@dinardemeraudetourisme.com

 dinardemeraudetourisme

 dinardemeraudetourisme



DINARD CÔTE D'ÉMERAUDE TOURISME

BRETAGNE

5,7 KM



30 MIN



148 M



DIFFICULTÉ



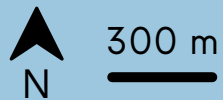
LANCIEUX

CÔTÉ MER À VÉLO

DINARD - LANCIEUX - LA RICHARDAIS - PLEURTUIT -
LE MINIHC-SUR-RANCE - SAINT-BRIAC-SUR-MER -
SAINT-LUNAIRE - TRÉMÉREUC

dinardemeraudetourisme.com

FR



Départ du camping municipal des Mielles

Légende :

- Point de vue remarquable
- Bureau Information Tourisme
- Église
- Centre Équestre
- Cimetière
- GR 34
- Circuit principal
- Partie alternative cyclable
- Partie uniquement cyclable

1 LE GOLF

Prenez l'avenue des Ajoncs, sur votre gauche, vous remarquerez l'entrée du golf (ouvert à tous à partir de 5 ans pour une découverte de ses deux parcours à 9 trous dont un pitch and putt).

2 LA PLAGE DE BUGLAIS

Admirez le panorama sur la Baie de Beausais ainsi que l'île des Ébihens.

3 LA PLAGE DE SAINT-SIEU

Découvrez la grande plage en poussant votre vélo car la digue haute est piétonne ! Passez derrière le bar-restaurant "Kalypso", "Propulsion" (location de bateaux) et le mini-golf. Vous laisserez sur votre gauche le Centre Nautique où de nombreuses activités sont proposées ! Pour celles et ceux ne souhaitant pas quitter leur selle, prendre le boulevard de la Mer.

4 LES CABINES

Rejoignez le boulevard de Buglais en passant devant la piscine chauffée (on y apprend à nager à partir de 3 ans), puis continuez vers le centre-bourg par le boulevard Maséra et retrouvez ainsi les commerces.

5 LE VIEUX CLOCHER

Passez devant le Vieux Clocher datant de 1740 pour rejoindre la rue de l'Islet qui vous mènera au port de l'Islet.