



BALADES & RANDONNÉES

GR de Pays Tour de Brocéliande - De Trémelin à Montfort

Destination Brocéliande - Montfort Communauté



5h

POINT DE DÉPART : OFFICE DE TOURISME LAC DE TRÉMELIN À IFFENDIC

(Coordonnées GPS : Lat 48° 6' 6" N Long 2° 1' 55" W)

DISTANCE : 20 km aller-retour

LE PAS A PAS

① Au départ de l'office de tourisme, se diriger vers la plage et poursuivre tout droit, traverser la passerelle en bois et tourner à gauche. À la route tourner à droite. Tourner à gauche en s'enfonçant dans la forêt. Poursuivre en suivant le balisage jaune et rouge. À la route, tourner à droite et descendre jusqu'au Moulin du Casse. Tourner à droite et emprunter la passerelle en bois. Contourner l'escarpement rocheux par la droite. ② Au croisement en T, prendre à droite et poursuivre tout droit jusqu'à la route départementale. Traverser et continuer tout droit sur le chemin en terre. Au lieu-dit le Chêne-Sec, poursuivre sur la droite et prendre la 2e à gauche sur le chemin agricole. ③ Arrivé à la forêt, poursuivre tout droit. Longer le bois du Buisson sur la droite. Environ 900m après, tourner à droite et poursuivre tout droit. À la route départementale D72, tourner à gauche. Au lieu-dit Le Bouillon, tourner à droite. ④ À la prochaine patte d'oie, tourner à gauche. Au lieu-dit "le Haut Chemin" poursuivre tout droit sur le chemin agricole. Poursuivre tout droit sur le chemin creux. À la route, prendre tout droit, puis à droite le petit chemin creux de la Pinelais. À la route, dans un lotissement, prendre tout droit le chemin enherbé. À sa sortie, prendre à gauche, puis de nouveau à gauche. Au rond-point poursuivre tout droit vers le centre ville de Montfort.

RANDONNÉE ET ENVIRONNEMENT

- Respectons le tracé des sentiers afin de limiter le piétinement de la végétation et l'érosion
- Pensons à refermer les clôtures et barrières derrière nous
- Emportons nos déchets jusqu'à la prochaine poubelle
- Apprenons à connaître et à respecter la faune et la flore, nous comprendrons ainsi pourquoi il convient de les préserver
- Renseignons nous en période de chasse auprès des communes. Certains itinéraires peuvent être dangereux

SUIVEZ LE BALISAGE

Jaune et rouge



Bonne direction



Tournez à droite



Tournez à gauche



Mauvaise direction

CONTACTS


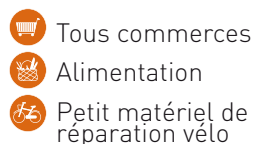
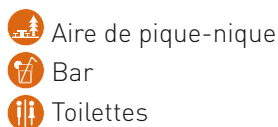
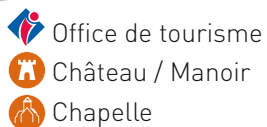
Office de tourisme Montfort Communauté
02 99 09 06 50

tourisme@lacdetremelin.com

www.lacdetremelin.com

Découvrez d'autres balades et randonnées sur le site internet de la Destination Brocéliande

www.broceliande-vacances.com



Pictos : bev création



Destination Brocéliande

GR de Pays Tour de Brocéliande - De Trémelin à Montfort à pied



version février 2021

