

3 LA CROIX SERJEUL

Tournez ensuite à droite sur la route jusqu'à la Prévotais. Au carrefour, tout droit, et 20 mètres plus loin le chemin à droite. La croix Serjeul date de la 1ère moitié du XXème siècle, elle est dressée sur un socle et un soubassement datant probablement du XVIIème siècle. Le chemin où elle se situe fut très emprunté jusqu'en 1880 car elle marquait l'arrêt pour les diligences reliant Dinard à Dinan. Prenez à gauche pour arriver à l'Ânerie, puis à gauche rue du Doué. Prenez le chemin en face.

4 LES RIVES DU FRÉMUR

Vous arrivez sur les rives du Frémur. Le fleuve, long d'une vingtaine de kilomètres, fait office de frontière naturelle entre Lancieux et Saint-Briac-sur-Mer et entre les départements des Côtes d'Armor et de l'Ille-et-Vilaine. Remontez jusqu'à rejoindre rue de la Chambre et tournez à droite. Tournez à gauche dans la rue de la Ridelais Haute et, 100 mètres plus loin, prenez le chemin à droite. Arrivé à la Ridelais, prenez à gauche puis à droite entre les deux maisons.

Le saviez vous ?

Frémur signifie Froudmeur en Breton

Froud "courant (d'eau), rapide, torrent" et de meur "grand".

5 LA CROIX COHINIAC

En haut du chemin, prenez à gauche puis le chemin à droite après les ateliers municipaux. Au bout du chemin, prenez à gauche la rue Henri Samson. À l'angle de la rue de la Frottrais, vous trouverez la Croix Cohiniac (XVIème). Sur une face de la croix se trouve le Christ en croix et, sur l'autre, la Vierge à l'enfant.

Continuez et traversez la route départementale pour prendre la rue du Centre.

6 LE VIEUX CLOCHER ET LA CROIX JULIETTE

Prenez la deuxième rue à droite et vous arrivez au Vieux Clocher, seule partie restante de l'église du XVème siècle.

Remontez la place à gauche et prenez à gauche la rue de l'Islet, puis de nouveau à gauche la rue de l'Église. Sur la droite se trouve la Croix Juliette dont la datation a été estimée au XVIIIème siècle.

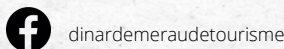
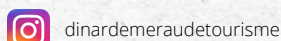
Vous arrivez à l'église de Lancieux, édifiée en 1902. En continuant tout droit, vous rejoignez le Bureau Information Tourisme.



Dinard Côte d'Émeraude Tourisme
Bureau Information Tourisme
Square Jean Conan, 22770 Lancieux

0 821 235 500 Service 0,12 € / min + prix appel

info@dinardemeraudetourisme.com



DINARD CÔTE D'ÉMERAUDE TOURISME

BRETAGNE

7 KM



2 H



128 M



LANCIEUX

À LA DÉCOUVERTE DU PATRIMOINE CACHÉ







DINARD - LANCIEUX - LA RICHARDAIS - PLEURTUIT -
LE MINIHC-SUR-RANCE - SAINT-BRIAC-SUR-MER -
SAINT-LUNAIRE - TRÉMÉREUC

dinardemeraudetourisme.com

FR



📍 Départ du Bureau Information Tourisme

-  Circuit passant sur une route
-  Circuit passant sur un chemin
-  GR 34
-  Point de vue
-  Bureau Information Tourisme
-  Étape

Suivez les balisages et ne vous éloignez pas du sentier :

Balisage du circuit 

1 CROIX BROUSSAIS

À partir du Bureau Information Tourisme, prenez à droite sur la rue du Poncel. Prenez la première à gauche pour vous rendre dans la rue des Écoles. Continuez sur 75m.

Vous y trouverez la première croix sur votre gauche : la croix Broussais. Cette croix est mentionnée depuis la fin du XVIIIème siècle. Selon la tradition orale, la croix actuelle, posée sur un socle de pierre monolithique, a été érigée à la mémoire d'un prêtre réfractaire assassiné pendant la Révolution.

Continuez sur la Rue des Écoles

2 LE CHEMIN DES POISSONNIERS

Au bout de la rue des Écoles, prenez la rue Daligois puis, à environ 80 mètres, un chemin à droite.

Au bout du chemin, à votre droite, se trouve le tertre du Moulin de la Roche, point culminant de Lancieux (47m)

Tournez à gauche pour retourner rue Daligois puis à droite pour reprendre un chemin 100 mètres plus loin à gauche.