

3

LA PLAGE DE LONGCHAMP

Repartez par le boulevard des Rochers. Tournez à droite sur le boulevard des Falaises et rejoignez la digue de Longchamp par le petit sentier. La digue, construite en 1926, offre des gradins qui rappellent le temps où la plage était utilisée comme hippodrome marin. Aujourd'hui, la plage de Longchamp est un spot de surf reconnu et apprécié. La ville a acquis la dune afin de la restaurer et la préserver notamment lors d'un chantier participatif pour l'installation de ganivelles (treillages en bois).

4

LA VIEILLE ÉGLISE

Remontez le boulevard de Longchamp, prenez à droite sur le boulevard des Tilleuls puis à gauche sur le boulevard de Saint-Cast. Parcourez quelques mètres sur le boulevard de Ker Pompom à votre droite puis remontez la rue Jacques Cartier. Vous arrivez en centre-ville. Tournez à droite, rue de la Grève, puis rue du Pilori. Vous arrivez derrière la vieille église, sanctuaire de Saint-Lunaire, édifée dès le XI^{ème} siècle avec une nef romane. Elle abrite également une collection unique de gisants dont celui de Saint Lunaire.

5

LE CRÉVELIN

Poursuivez sur la rue Victor Renaud, vous arrivez à l'embouchure du Crévelin. Ici, un pont à anguilles a été installé afin de favoriser leur passage entre le fleuve et la mer.

Penser-y !

Pour ne pas déranger la faune et la flore, je ne dois pas être vu, ni entendu, ni senti.

Afin de préparer au mieux votre sortie, quelques astuces et règles de sécurité à respecter : n'oubliez pas votre ciré, votre crème solaire et surtout, un encas et de l'eau ! Une trousse pour soigner les petits bobos peut aussi être utile.

6

LA POINTE DU NICK

Tournez ensuite à gauche en suivant le GR34® et découvrez la pointe du Nick. Superbe espace naturel de bord de mer, la pointe du Nick vous offre une balade dans les sentiers escarpés où se côtoient faune et flore typiques du bord de mer en Côte d'Émeraude. Tournez à droite sur la rue du Goulet et retrouvez ensuite la rue Victor Renaud, après être passé par les petites rues voisines.

7

LA VALLÉE DE L'AMITIÉ

Remontez la rue du Marais jusqu'à la Vallée de l'Amitié sur votre droite. Si vous le souhaitez, vous pouvez faire le tour de cet écrin de verdure et y découvrir, entre autres, un verger conservatoire.

Revenez ensuite sur vos pas et empruntez le boulevard de la Plage. Vous voilà de nouveau à votre point de départ !

Le savior vous ?

Alfons Ruhna, ancien soldat allemand, est fait prisonnier à Saint-Lunaire et travaille à la ferme des Douets de M. Thoreux. Très vite, il devient membre à part entière de la famille et épouse Annie Thoreux. Le couple légua "la Vallée de l'Amitié" à la ville en symbole de remerciement et de réconciliation.



Dinard Côte d'Émeraude Tourisme
Bureau Information Tourisme
72 Bd du Général de Gaulle, 35800 SAINT-LUNAIRE

0 821 235 500

Service 0,12 € / min
+ prix appel

info@dinardemeraudetourisme.com



dinardemeraudetourisme



dinardemeraudetourisme



DINARD CÔTE D'ÉMERAUDE TOURISME

BRETAGNE®


5 KM



1 H 15



190 M



SAINT-LUNAIRE

GRANDS SITES
ET BIODIVERSITÉ

DINARD - LANCIEUX - LA RICHARDAIS - PLEURTUIT -
LE MINIHC-SUR-RANCE - SAINT-BRIAC-SUR-MER -
SAINT-LUNAIRE - TRÉMÉREUC

dinardemeraudetourisme.com


FR

200 m
N




Départ du Bureau d'Information Touristique

 Tracé du circuit

 Point de vue

 GR 34

 Bureau Information
Tourisme

 Étapes

1 LA GRANDE PLAGE

Descendez vers la promenade Sylla Laraque, du nom du grand investisseur haïtien qui lança l'urbanisation de Saint-Lunaire, qui longe et surplombe la Grande Plage. Sur votre gauche, au niveau de l'impasse de la mi-grève, vous pouvez remarquer la villa Castel Sauffroy du nom de son architecte, qui abrite aujourd'hui la Mairie. Le Grand Hôtel de Sylla Laraque, dont Sauffroy est également l'architecte, se trouve juste après, le long de la promenade. Un casino était également prévu à côté du Grand Hôtel mais Sauffroy s'opposa à ce projet jusqu'à son abandon, pour conserver sa vue sur mer. Un casino en terrasses fut donc accolé au Grand Hôtel côté mer. Aujourd'hui encore, aucune construction n'a été érigée entre cette villa et la mer. En longeant la plage vous pourrez remarquer la laisse de mer : elle est volontairement conservée sur toutes les plages afin de préserver au maximum la faune de l'estran qu'elle abrite.

2 LA POINTE DU DÉCOLLÉ

Poursuivez sur la promenade puis prenez la première à droite, boulevard du Décollé. Au bout du boulevard, poursuivez pour admirer le panorama du Cap Fréhel à Saint-Malo. La Croix du Décollé fut inaugurée en 1880 pour protéger le "nouveau Saint-Lunaire", et en souvenir de Saint Lunaire qui aurait débarqué ici au VI^e siècle.